

13 KWIETNIA 2023

Przeгляд

PIASECZYŃSKI

428⁽¹¹⁾
2023

BEZPŁATNY TYGODNIK POWIATU PIASECZYŃSKIEGO

ISSN 2300-5688



PIASECZNO ||| GÓRA KALWARIA ||| KONSTANCIN-JEZIORNA ||| LESZNOWOLA ||| PRAŻMÓW ||| TARCZYN ||| URSYNÓW




||| Piaseczno - Kolejna ulica z płatnym parkowaniem s. 2



||| Powiat - Tragiczny bilans drogowy s. 3



||| Góra Kalwaria - Rada w obronie papieża? s. 5



||| Region - Czy można zaprzestać wycinki drzew? s. 7



||| W poszukiwaniu podpisów przodków z roku 1926 s. 9

Historia



N-PARK w Magdalence ma mieć 4500 m kw. powierzchni handlowej

Będzie kolejny N-PARK

czytaj na str. 3

Trwają rozmowy w sprawie dawnej zajezdni

dokończenie na str. 4

PIASECZNO

Mieszkańcy z ulicy Mleczarskiej i okolicznych nie chcą budowy magazynów na terenach po byłej zajezdni trolejbusowej. Miasto przyznaje, że w tej sprawie może jedynie prowadzić rozmowy z inwestorem. Ten z kolei zapewnia, że koncepcja magazynowo-biurowo-handlowa to optymalne rozwiązanie i zgodne z obowiązującym planem miejscowym.



Wizualizacja inwestycji na terenach po dawnej zajezdni

R E K L A M A

Trzy bezpłatne tygodniki, cztery powiaty, największy lokalny zasięg

Niezależne i wiarygodne lokalne źródło informacji z Twojej okolicy

Przeгляд

sieć lokalnych tygodników



www.przeглядregionalny.pl



www.przeглядpiaseczyński.pl



www.przeглядotwocki.pl

Sprawa wójt od nowa

LESZNOWOLA

Sąd Apelacyjny orzekł, że w sprawie wójt Marii Jolanty Batyckiej-Wąsik oraz byłej skarbniczki gminy Elżbiety Obłuskiej przewód sądowy będzie prowadzony od początku w całości.

W 2021 roku Sąd Okręgowy w Warszawie przychylił się do zarzutów prokuratury w sprawie niezasadnego umarzenia podatków i związaną z tym utratą dochodów gminy. Wójt Maria Jolanta Batycka-Wąsik została skazana za przekrocze-



Gdyby Sąd Apelacyjny zatwierdził wyrok Sądu Okręgowego wójt Maria Jolanta Batycka-Wąsik automatycznie straciłaby stanowisko, które piastuje od 25 lat



FOT. DAMIAN RYNDAK

nie uprawnień na 1,5 roku więzienia w zawieszeniu na 3 lata oraz karę w wysokości 1,3 mln złotych. Natomiast była już skarbniczka Elżbieta Obłuska w sądzie pierwszej instancji, usłyszała wyrok skazujący ją za niedopełnienie obowiązków służbowych na 14 miesięcy więzienia w zawieszeniu na 2 lata oraz grzywnę w wysokości 20 tys. zł. Obie odwołały się od wyroków, podobnie jak prokuratura, tylko że ta chciała zaostreżenia kar.

Widoczny błąd Sądu Okręgowego

Od maja ubiegłego roku sprawa toczyła się w Sądzie Apelacyjnym. W

ubiegłym tygodniu nowy skład sędziowski zdecydował o uchyleniu wyroków wydanych w niższej instancji. Oznacza to, że sprawa na nowo będzie badana przez Sąd Okręgowy. – Obrońca słusznie wskazuje w apelacji, że obu oskarżonym postawiono powiązane ze sobą zarzuty, związane z pełnieniem przez nie funkcji w gminie Lesznowola. Obie oskarżone nie przyznawały się do popełnionych im czynów, przy czym wyjaśnienia złożone przez oskarżone zawierały pewne elementy, które miały charakter obciążający do drugiej współoskarżonej, a jednocześnie rzutowały na ustalenia i ocenę zachowania oskarżonych i rzutowały na

ustalenie warunków związanych z odpowiedzialnością karną – tłumaczyła w uzasadnieniu orzeczenia sędziana Anna Zdziarska. – Ewidentnym błędem sądu pierwszej instancji było dopuszczenie do udziału tego samego obrońcy dla obu oskarżonych. Prawo do obrony jest jednym z najistotniejszych praw przysługujących oskarżonemu w procesie karnym. Odnoszenie się w tym momencie do pozostałych zarzutów staje się bezprzedmiotowe w związku z tym, że zarzut związany z naruszeniem prawa do obrony okazał się zasadny – dodała sędziana Anna Zdziarska.

Kilkuletnia batalia sądowa

Gdyby Sąd Apelacyjny zatwierdził wyrok Sądu Okręgowego w sprawie wójt, Maria Jolanta Batycka-Wąsik automatycznie straciłaby stanowisko, które piastuje od 25 lat (od 1998 roku).

Przypomnijmy, że sprawa ciągnie się od lipca 2019 roku. Wówczas wójt została zatrzymana przez funkcyjona-

Sprawa związana z oskarżeniami o niezasadne umarzenie podatków ciągnie się od lipca 2019 roku

riuszy Centralnego Biura Antykorupcyjnego na wniosek Prokuratury Okręgowej w Warszawie. W sprawie samego zatrzymania toczyło się oddzielne postępowanie, które zakończyło się wyrokiem korzystnym dla wójt. Sąd uznał, że została zatrzymana niesłusznie, a za doznaną w ten sposób krzywdę otrzymała odszkodowanie.

Anna Żuber

Kolejna ulica z płatnym parkowaniem?

PIASECZNO

Rada miejska pochyli się niebawem nad wnioskiem w sprawie objęcia strefą płatnego parkowania ulicy Czajewicza.

Przy północnym odcinku ul. Czajewicza znajduje się m.in. wydział komunikacji i transportu, wydział geodezji i katastru, siedziba straży miejskiej, jak również centrum zdrowia, kwaciarnia, punkt nadawania przesyłek kurierskich czy warsztat samochodowy. Ponadto zlokalizowane są tu domy jedno i wielorodzinne.

Znalezienie wolnego miejsca parkingowego na tym fragmencie ulicy graniczy niemal z cudem. Rotacja pojazdów, parkujących wzdłuż drogi, jest niewielka, mimo iż w pobliżu są trzy duże parkingi – jeden na tyłach starostwa (z wjazdem od ul. Nadarzyńskiej), drugi na rogu ul. Nadarzyńskiej i komisarza Żaka, największy przy sądzie i ko-

Rada będzie na „tak”?

O strefie płatnego parkowania na tej ulicy mówiono się przynajmniej od roku. Zresztą z podobnym wnioskiem wystąpili do miasta dzierżawcy lokali przy ul. Szkolnej 24, którzy chcieli wyznaczenia strefy płatnego parkowania na ul. Powstańców Warszawy, wzdłuż bloku. Jednak tam nie doszło do porozumienia ze wspólnotą mieszkaniową.

Na ul. Czajewicza przeciwników strefy płatnego parkowania też nie brakuje. To m.in. właściciel przychodni, który argumentuje, że jej wprowadzenie ograniczy pacjentom dostęp do świadczeń medycznych ze środków publicznych oraz zniechęci lekarzy do pracy w placówce. Zdaniem przynajmniej części rady, gmina nie jest od tego, aby zapewniać miejsca parkingowe podmiotom prywatnym.

Problem z parkowaniem w tej części miasta mógłby rozwiązać parking wielopoziomowy, jednak na razie miasto nie myśli o inwestowaniu



Strefa płatnego parkowania na ul. Czajewicza powinna wpłynąć na zwiększenie rotacji aut

mendzie (należący do strefy parkingów płatnych). Niedaleko, bo przy ul. Książewicza jest kolejny parking. Własne parkingi podziemnie mają też bloki, ale to właśnie od wspólnoty mieszkaniowej miał wypłynąć wniosek o strefę płatnego parkowania. – Jej zapotrzebowanie argumentuje się m.in. tym, że jak przyjeżdżają goście do mieszkańców bloków, to nie mają gdzie zaparkować – mówi Adam Marciniak, radny rady miejskiej. – Miejsca prawdopodobnie zajmowane są przez pracowników instytucji, zlokalizowanych przy tej ulicy. Parkowanie w starej części Piaseczna to trudny temat i ten problem raczej nie zniknie. Zresztą Piaseczno nie jest jedynym miastem, które się z nim boryka – dodaje.

w tego typu obiekt. Tłumaczy to m.in. statystykami, które mają wskazywać na wystarczającą liczbę miejsc przy obecnym obciążeniu autami, jak również planami budowy dużego parkingu podziemnego pomiędzy ul. Sierakowskiego i Zgoda.

Decyzja w sprawie strefy na ulicy Czajewicza może zapaść w najbliższych tygodniach.

Zadaniem stref płatnego parkowania jest przeciwdziałanie niskiej rotacji pojazdów w centrach miast i parkowaniu gdzie popadnie. Pierwsza pilotażowa Strefa Płatnego Parkowania w Piasecznie działa od 2017 roku.

Tekst i zdjęcie
Anna Żuber

R E K L A M A



Miejsce pożegnania z przyjacielem

Pet Park

krematorium dla zwierząt

Krematorium dla zwierząt domowych

Masztowa 49, Kuleszówka
530 032 032, biuro@petpark.pl
pon. – pt.: 9:00 – 18:30
www.petpark.pl



WYDAWCA: MIKAWAS SP. Z O.O.
ADRES REDAKCJI: ul. Jana Pawła II 29, 05-500 Piaseczno
REDAKTOR NACZELNA: Agnieszka Zofia Piechowska,
z.piechowska@przegladpiaseczynski.pl, tel. 731 163 646
Przeгляд Piaseczyński – www.przegladpiaseczynski.pl
Przeгляд Regionalny – www.przegladregionalny.pl
Przeгляд Otwocki – www.przegladotwocki.pl
Redakcja nie zwraca niezamówionych materiałów,
nie ponosi odpowiedzialności za treści reklam i zastrzega sobie
prawo do skrótów.

REDAKCJA:
Anna Żuber, a.zuber@przegladpiaseczynski.pl
Małgorzata Szturowska, m.szturowska@przegladpiaseczynski.pl
Rafał Lipski, r.lipski@przegladpiaseczynski.pl
Maciej Gos, m.gos@przegladregionalny.pl
Beata Pawłowicz, b.pawlowicz@przegladregionalny.pl
Aneta Grzegorzka, a.grzegorzka@przegladregionalny.pl
Agnieszka Jaskulska, a.jaskulska@przegladotwocki.pl

REKLAMA:
Dyrektor ds. Marketingu i Reklamy: Monika Komisarczyk, tel. 501 091 480,
reklama@przegladpiaseczynski.pl, m.komisarczyk@przegladpiaseczynski.pl
Kierownik Działu Reklam: Agnieszka Małaczek, tel. 786 202 606,
a.malaczek@przegladpiaseczynski.pl
Monika Gwara, tel. 786 202 066, m.gwara@przegladpiaseczynski.pl
Katarzyna Podolowska-Błądek, tel. 530 338 653, k.podolowska@przegladregionalny.pl
Agata Porębska, tel. 799 366 447, a.porebska@przegladregionalny.pl
OGŁOSZENIA DROBNE: można składać na stronie www

Będzie kolejny N-PARK

dokończenie ze str. 1

MAGDALENKA

Obok Biedronki przy ulicy Słonecznej powstanie kolejny w powiecie N-PARK. Otwarcie centrum handlowego planowane jest na trzeci kwartał przyszłego roku.

Przy ul. Słonecznej (droga wojewódzka nr 721) powstanie kolejny N-PARK z powierzchnią handlową 4500 m kw., wygodnym parkingiem dla klientów, liczącym ponad 120 miejsc. – N-Park wzbogaci tę lokalizację o wielobranżową ofertę, dzięki której powstanie tu nowa destynacja zakupowa – zapewnia inwestor, firma NAPOLLO, dodając, że park handlowy powstanie obok popularnego marketu spożywczego.

Kolejny N-PARK w powiecie

Na razie inwestor nie zdradza, jakie sklepy będą się znajdowały w nowym centrum handlowym w powiecie. Z założenia N-PARKI to miejsce codziennych, wygodnych zakupów w sąsiedztwie domu. Ich idea opiera się

na bliskości, dostępności i oszczędności czasu. Kompaktowy park handlowy realizuje wszystkie podstawowe potrzeby zakupowe klienta w głównych kategoriach, które uzupełnia oferta specjalistyczna. Kluczowe branże dla formatu to spożywcza, moda rodzinna, akcesoria, zdrowie i uroda. W zależności od lokalizacji i potrzeb klientów oferta poszerzana jest o elektronikę, wyposażenie wnętrz czy segment hobby. Format dopełniają usługi i gastronomia. W N-PARKACH w największych miastach dostępne są też kluby fitness, usługi medyczne czy stacja benzynowa.

Na razie firma NAPOLLO wybudowała w powiecie jeden N-PARK, który znajduje się na granicy gmin Lesznowola i Piaseczno. W Obieckie w Starej Iwicznej znajdują się m.in. Jysk, LUXMED, Aldi, Martes, Euro Rtv, Smyk czy Superharm.

Drugi N-PARK jest w trakcie realizacji, a powstaje w Gołkowie przy ul. IV Pułku Ułanów. Jego otwarcie planowane jest na przełomie 2023 i 2024 roku.

Anna Żuber

Tragiczny bilans drogowy

POWIAT

W okresie świąt wielkanocnych na drogach powiatu doszło do dwóch wypadków i kilkunastu kolizji. W jednym ze zdarzeń zginął młody mężczyzna.

Jak informuje wydział ruchu drogowego Komendy Powiatowej Policji w Piasecznie, w dniach od 7 do 10 kwietnia na drogach powiatu piaseczyńskiego doszło do dwóch wypadków, oba wydarzyły się w niedzielę.

Najtragiczniejsze zdarzenie miało miejsce ok. godz. 6:45 w Tomicach pod Górą Kalwarią, na drodze krajowej nr 79. – Jak ustalono w toku śledztwa kierujący samochodem marki BMW, będąc w stanie nietrzeźwości (ok. 0,36 mg/l alkoholu w wydychanym powietrzu), wykonując manewr wyprzedzania, nie zachował szczególnej ostrożności oraz nie dostosował prędkości jazdy do panujących warunków, w wyniku czego zjechał do rowu i uderzył w przydrożny słup – informuje prok. Aleksandra Skrzyniarz, rzeczniczka prasowa Prokuratury Okręgowej w Warszawie.

Kierowca uciekł z miejsca zdarzenia, a dwóch pasażerów odniosło rany. Prokuratura potwierdziła, że nie



Najtragiczniejsze zdarzenie miało miejsce w Tomicach pod Górą Kalwarią, na drodze krajowej nr 79

mieli zapiętych pasów. Niestety jeden z poszkodowanych, 20-letni mężczyzna, w wyniku odniesionych obrażeń, zmarł. Około godziny 8.20 funkcjonariusze policji na jednym z pobliskich przystanków autobusowych odnaleźli kierującego. Maciej Ś. usłyszał zarzut spowodowania wypadku ze skutkiem śmiertelnym, kierowania w stanie nietrzeźwości, jak również ucieczki z miejsca zdarzenia. – Podejrzany przyznał się do popełnienia zarzucanego mu czynu, jak również złożył wyjaśnienia – dodaje prok. Aleksandra Skrzyniarz.

Z kolei w Konstancinie-Jeziornie w zderzeniu dwóch pojazdów ranna została jedna osoba.

Łącznie w ciągu tych kilku świątecznych dni policjanci odnotowali ponad 120 wykroczeń, a w 12 przypadkach zakończyły się one zatrzymaniem prawa jazdy. Ponadto odnotowano 13 kolizji. Funkcjonariusze sprawdzali także trzeźwość kierujących. Z 285 przebadanych kierowców sześcioro znajdowało się po spożyciu alkoholu (stężenie alkoholu we krwi od 0,2 do 0,5 promila lub od 0,1 do 0,25 mg w 1 dm w wydychanym powietrzu).

W całej Polsce w ww. okresie doszło do 173 wypadków, w których zginęło 21 osób, 203 odniosło obrażenia. Policjanci zatrzymali też 1200 pijanych kierowców.

Anna Żuber

R E K L A M A

Kwitnące okazje 30-70% taniej

PIASECZNO | Puławska 42e

GODZINY OTWARCIA
Poniedziałek – Sobota 10.00 – 22.00
Niedziela handlowa 10.00 – 21.00

designeroutletwarszawa.pl

%

designer outlet
Warszawa

COCCINELLE
KARL LAGERFELD
kazar
LACOSTE
Marc O'Polo
EST. IN STOCKHOLM
TWINSET
MILANO
VISTULA

R E K L A M A

SPRZEDAŻ MIESZKAŃ REZYDENCJA II GÓRA KALWARIA



Rezydencja
GÓRA KALWARIA

tel. 608 547 548 www.rezydencjagorakalwaria.pl



Ginczanka
PRZEPIS NA PROSTOTĘ ŻYCIA

15 KWIETNIA, GODZ. 18.00
KONSTACIŃSKI DOM KULTURY
HUGONÓWKA, UL. MOSTOWA 15

BILET 50 ZŁ DO KUPIENIA W KASIE KDK LUB NA hugonowka.pl

HONDA

Motopompy i elektryczne pompy zatapialne



ENGINEERING FOR Life

Aries Power Equipment Sp. z o.o.
Centrum Puławska
Warszawa, ul. Puławska 467,
tel 22 894 08 09 wew. 201
a.olender@mojahonda.pl

japońskie maszyny®
ariespower

NA SPRZEDAŻ MIESZKANIE INWESTYCYJNE W ŚWIETNEJ LOKALIZACJI

- Powierzchnia 120 m² w centrum Warszawy (ul. Hoża).
- Przedwojenna kamienica.
- Aktualnie 5 niezależnych apartamentów na Airbnb/Booking.
- Możliwa przebudowa na biuro.
- Wysoka rentowność – ROI 10%.
- Cena: 2,1 mln zł (17,7 tys. zł/m²).

BEZPOŚREDNIO, TEL. 601 532 534

Trwają rozmowy w sprawie dawnej zajezdni

dokończenie ze str. 1

Jak przyznaje miasto, sytuacja planistyczna gruntów pomiędzy ul. Puławską, Energetyczną i Mleczarską jest skomplikowana. Obowiązujący miejscowy plan zagospodarowania przestrzennego dla tego terenu uchwalono w 1998 roku. Wówczas zajezdnia trolejbusowa wciąż funkcjonowała, a dokument przewidywał w tym miejscu takie funkcje, jak magazyny, składy i usługi. Uchwalone w 2014 r. studium uwarunkowań i kierunków zagospodarowania przestrzennego przewiduje na tym terenie wielkopowierzchniowe obiekty handlowe, typu outlet czy hipermarket. – Takie były plany gminy, że w tym kierunku usługi komercyjne będą rozwijane – tłumaczyła Anna Pakulińska-Attia, naczelniczka wydziału urbanistyki i architektury Urzędu Miasta i Gminy Piaseczno na niedawnym posiedzeniu komisji problemowej przy radzie miejskiej. – Jeśli będziemy chcieli uchwalić nowy plan, ta funkcja usług komercyjnych zapisana w studium będzie musiała być powtórzona – dodała.

W Mieszkańcy nie chcą magazynów

W 2020 roku właściciel gruntów po dawnej zajezdni, firma Nhood, powiązana z siecią francuskich hipermarketów Auchan, przedstawiła pomysł na to miejsce. Koncepcja zakładała stworzenie miejsca do zamieszkania oraz spędzania czasu wolnego. Oprócz kameralnego osiedla w opracowaniu



pojawiły się restauracje, kawiarnie, a nawet kino. Przez pewien czas do tej tkanki miejskiej przymierzano nawet urząd miasta. Jednak pod koniec ubiegłego roku inwestor przedstawił urzędnikom zupełnie nową koncepcję, w której widnieją m.in. hale magazynowe.

W odpowiedzi na zmianę planów przez Nhood do urzędu miasta wpłynęła petycja mieszkańców z pogranicza gminy Piaseczno i sąsiedniej Lesznowoli, którzy w obawie przed obciążeniem komunikacyjnym protestują przeciwko magazynom. Jednak urzędnicy przyznają, że w sprawie zagospodarowania tego terenu nie są organem decyzyjnym i mogą jedynie rozmawiać z inwestorem. – Nowa koncepcja wiąże



Mieszkańcy w sąsiedztwie terenów po zajezdni obawiają się paraliżu komunikacyjnego na i tak zakorkowanych już ulicach tej części gminy

się ze znacznym obciążeniem komunikacyjnym, a istniejący układ drogowy, w tym ronda, nie jest do tego przystosowany. Ta liczba magazynów, przedstawiona w nowej koncepcji, była dla nas porażająca. Nie podoba nam się też sposób zagospodarowania, co nie oznacza, że inwestor nie może tego realizować. W każdej chwili może wystąpić z wnioskiem o pozwolenie na budowę – przyznała Anna Pakulińska-Attia.

Po rozmowach z miastem inwestor zmniejszył planowaną liczbę magazynów. – Część działki od ulicy Mleczarskiej byłaby ewentualnie pod magazyny, a część od ul. Puławskiej pod usługi komercyjne. Jednak obsługa komunikacyjna zajezdni stoi wciąż pod znakiem zapytania. Istniejące rondo nie

Mareczko-Diuwe. Na zmianę koncepcji wpłynęło kilka czynników. – Obowiązujące studium uwarunkowań i kierunków zagospodarowania przestrzennego nie dopuszcza na tym terenie funkcji mieszkaniowej. Dodatkowo przeanalizowaliśmy dokładnie sytuację rynkową i chłonność lokalnego rynku, która jest mocno ograniczona – tłumaczyła. – Obecna sytuacja ekonomiczna nie sprzyja budownictwu mieszkaniowemu, w szczególności z uwagi na bardzo wysokie warunki finansowania kredytowego nieruchomości. Stąd planujemy wykorzystać potencjał wynikający z obecnych dokumentów planistycznych, w tym z obowiązującego MPZP. Warto podkreślić, że teren zielony pomiędzy ul. Puławską i inwestycją będzie mógł być zagospodarowany w funkcji zielonej, rekreacyjnej – dodała Mareczko-Diuwe.

Zdaniem inwestora ruch drogowy generowany przez zabudowę komercyjną będzie o ponad 60 proc. mniejszy od ruchu drogowego, który spowodowałaby potencjalna zabudowa mieszkaniowa. – Dlatego w zakresie komunikacyjnym nowa koncepcja inwestycji będzie zdecydowanie korzystniejsza dla miasta – zapewnia Magdalena Mareczko-Diuwe. – Funkcja SBU to działalność nieuciążliwa, zdecydowanie inna niż typowo magazynowa. Dostawy odbywają się małymi samochodami ciężarowymi i busami. Udział samochodów wielkogabarytowych typu TIR to jedynie ok. 5 proc. generowanego ruchu. Dużą część ruchu stanowią będą samochody osobowe pracowników części biurowej segmentów SBU.

Nhood zapewnia również, że jest w stałym kontakcie z Urzędem Miasta i Gminy Piaseczno i prowadzi z urzędnikami otwarty dialog na temat przyszłości terenów po dawnej zajezdni. Zgodnie z ich wytycznymi firma bada obecny ruch drogowy, by potwierdzić przyjęte założenia dotyczące obsługi komunikacyjnej inwestycji.

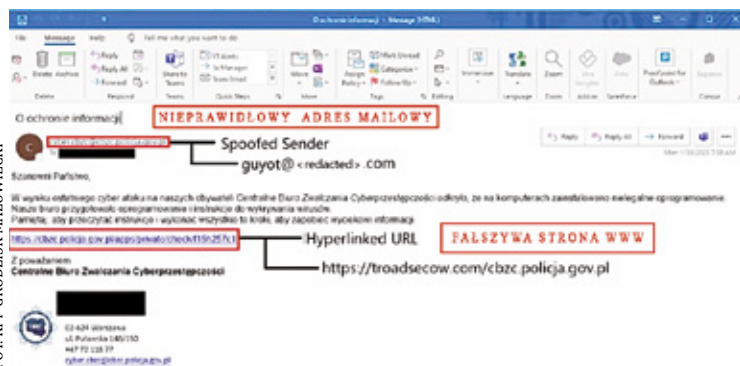
W Inwestor tłumaczy zmianę planów

W imieniu inwestora Magdalena Mareczko-Diuwe, PR Manager z firmy Redcomm, poinformowała nas, że Nhood Polska wciąż pracuje nad koncepcją komercyjną mixed-use z segmentem Small Business Unit (SBU) na terenie dawnej zajezdni w Piasecznie. SBU to choćby parki logistyczne z magazynami, biurami i lekką produkcją. – W naszej ocenie, takie rozwiązanie pozytywnie wpłynie na rozwój lokalnej przedsiębiorczości – zaznaczyła

KRAJ

UWAŻAJ NA FAŁSZYWE MAILE!

Policjanci Centralnego Biura Zwalczania Cyberprzestępczości ostrzegają przed oszustami, którzy podszywają się pod Centralne Biuro Zwalczania Cyberprzestępczości (CBZC) i mają na celu wyłudzenie naszych poufnych danych. CBZC informuje, że nie jest autorem tych wiadomości.



FOT. KPP GRODZISK MAZOWIECKI

Przykład maila wysyłanego przez cyberprzestępców

Policjanci informują o kolejnej kampanii, w której oszuści podszywają się pod CBZC i wysyłają wiadomości e-mail, aby wyłudzić poufne dane. Wiadomość zawiera informację o rzekomym cyberataku na obywateli i wykryciu przez CBZC nielegalnego oprogramowania. Rozwiązaniem tego problemu ma być instalacja programu do wykrywania wirusów. Centralne Biuro Zwalczania Cyberprzestępczości informuje, że nie jest autorem tych wiadomości.

W mailu znajduje się złośliwy link oraz instrukcja, której wykonanie może spowodować utratę naszych poufnych danych.

Policjanci apelują, aby nie klikać w linki przesyłane od nieznanymi, niezauważonych źródeł. W tym przypadku przestępcy wykorzystali adres mailowy, @cbzc.policja.gov.pl, zakończony tak samo, jak prawdziwy adres mailowy CBZC.

Dlatego tak ważna jest wiedza na temat możliwości wykorzystania metody spoofingu, czyli podszywania się pod instytucję lub osobę prywatną oraz fakt, że policjanci nigdy nie załączają do wiadomości żadnych linków, ani nie dystrybuują żadnego oprogramowania do wykrywania wirusów.

Pamiętaj, aby dokładnie sprawdzać adres, z jakiego przychodzi wiadomość i nie uruchamiać i nie klikać w linki załączone do takich podejrzanych maili.

Rada w obronie papieża?

GÓRA KALWARIA

Rada miejska zajmie się uchwałą w sprawie obrony dobrego imienia Jana Pawła II.

Wniosek w tej sprawie złożył związany z PiS-em radny Jan Rokita. Jak tłumaczył, wzorem stanowisk innych rad gmin z terenu Mazowsza, także rada miejska w Górze Kalwarii mogłaby stanąć w obronie dobrego imienia świętego Jana Pawła II. Jak tłumaczył, inicjatywa związana jest z „atakami” na papieża Polaka.

Sprzeciw wobec prób podważania autorytetu

W treści projektu uchwały czytamy: „Samorząd Gminy Góra Kalwaria czuje się w obowiązku obrony Jana Pawła II, sprzeciwiając się niezwykle krzywdzącym opiniom pojawiającym się w przestrzeni publicznej, a dotyczącym Jego osoby. Wobec niezasadności tych zarzutów warto przypomnieć, iż zarówno proces beatyfikacyjny oraz kanonizacyjny bardzo dokładnie prześwietlił życie Jana Pawła II i nie znaleziono żadnych informacji czy danych, które mogłyby stanowić podstawę dla obecnie stawianych niepotwierdzonych i nieprawdziwych zarzutów. Jan Paweł II był niestrudzonym orędow-



O tym, czy rada miejska przyjmie stanowisko, przekonamy się w najbliższych tygodniach

nikiem praw człowieka i obrońcą ubogich, okazywał szczególną wrażliwość i troskę o każdego człowieka. Samorząd Kalwaryjski wyraża szacunek dla dzieła Jana Pawła II i wdzięczność za jego wkład w dzieje Polski, Europy i świata. Pontyfikat Jana Pawła II miał wyjątkowe znaczenie również dla naszej społeczności lokalnej. W uznaniu wszystkich zasług Papieża Polaka-Swiętego Jana Pawła II, Patrona Naszego Miasta i gminy, składamy Wielkiemu

Rodakowi wyrazi wdzięczności za cały Jego pontyfikat, występujemy w obronie Jego dobrego imienia i wyrażamy zdecydowany sprzeciw wobec prób podważania autorytetu Świętego Jana Pawła II”.

Zanim został papieżem

O Janie Pawle II zrobiło się ponownie głośno po wyemitowaniu przez TVN24 reportażu „Franciszkańska 3” o zaniechaniach Jana Pawła II w sprawie pedofilii wśród duchownych. Jego autor Marcin Gutowski rozmawiał z ofiarami księży pedofilów. W materiale szczegółowo opisano przypadki kilku kapłanów, ale też zarzuty pojawiające się w książce Ekke Overbeeka „Maxima Culpa. Jan Paweł II wiedział!”. Overbeek również ze szczegółami opisał kulisy swojego śledztwa na temat odpowiedzialności metropolity krakowskiego Karola Wojtyły za tuszowanie pedofilii wśród podległych mu duchownych. On również nie tylko przeanalizował liczne dokumenty, ale też wysłuchał ofiar molestowania przez księży. Zdaniem niektórych te dziennikarskie doniesienia to atak na świętość Jana Pawła II.

Głosowanie rady miejskiej nad stanowiskiem prawdopodobnie odbędzie się pod koniec kwietnia.

Anna Żuber

R E K L A M A

GWARANCJA STAŁEJ CENY!

WYGODNY I SZYBKI DOJAZD DO WARSZAWY:

- ✓ TYLKO 12 MIN. SAMOCHODEM DO GALERII MOKOTÓW
- ✓ TYLKO 9 MIN. POCIĄGIEM Z POBLISZKIEJ STACJI WARSZAWA JEZIORKI DO STACJI WARSZAWA SŁUŻEWIEC

Zielone Zamienie

Zadzwoń! +48 609 75 50 50 info@zielonezamienie.pl

Biuro sprzedaży na terenie inwestycji: Zamienie, ul. Waniliowa 8 lok. 2
Zapraszamy: pon-pt: 11⁰⁰-19⁰⁰, sobota: 10⁰⁰-14⁰⁰

PIERWSZY ETAP INWESTYCJI
JUŻ GOTOWY!

NOVO

DNI OTWARTE 15-16.04.2023

ul. Wenus, Józefostaw k. Warszawy

Możliwość wejścia na budowę

Tylko teraz! Do wybranych mieszkań komórka lokatorska gratis!

Doradca kredytowy w sobotę 15.04

- Promocja dla umów deweloperskich podpisanych do końca kwietnia!
- Umowa deweloperska w cenie.
- Gwarancja stałej ceny!

www.osiedlenovo.pl

☎ 66 55 88 000

Bezpłatne USG dla dzieci

PIASECZNO

W czwartek, 20 kwietnia przy ul. Zgoda odbędą się bezpłatne badania USG dla najmłodszych. Jeszcze dziś i jutro zgłaszać można maluchy do udziału w akcji organizowanej przez Fundację Ronaldą McDonalda oraz gminę.

Bezpłatne badania USG dzieci wykonywane będą u dzieci w wieku od 9 miesięcy do 6 lat, zamieszkałych na terenie gminy Piaseczno. Badanie przeprowadzane będą w specjalnym ambulansie, który stanie na parkingu przy ul. Zgoda.

Jedno badanie trwa kilkanaście minut, jest bezbolesne i pozwala na dokładną ocenę stanu narządów wewnętrznych oraz wykrycie ewentualnych nieprawidłowości. Zaraz po jego zakończeniu rodzice otrzymają wynik oraz, jeśli zajdzie taka potrzeba, poradę lekarską.

Liczba miejsc ograniczona

Aby wziąć udział w badaniach USG, należy zapisać dziecko, dzwoniąc pod numer (22) 70-17-682 w dniach 12-14 kwietnia w godz. 9-14. O zapisie decyduje kolejność zgłoszeń. Udział w



Co roku w Polsce diagnozuje się do 1300 przypadków nowotworów u dzieci

badaniu bez rejestracji nie będzie możliwy. Organizatorzy zastrzegają także, że liczba miejsc jest ograniczona.

Co roku w Polsce diagnozuje się do 1300 przypadków nowotworów

Badania profilaktyczne to realny sposób na walkę z nowotworami

u dzieci. Im szybciej choroba zostaje rozpoznana, tym większe są szanse na całkowite wyleczenie. Specjaliści fundacji przekonują, że tylko profilaktyka

pozwala na wczesną diagnozę. Nawet nowotwory wykryte na początku ich rozwoju są prawie w 100% wyleczalne. Badania profilaktyczne to realny sposób na walkę z nowotworami.

Rocznie w ambulansie fundacji wykonuje się u dzieci do 7000 badań ultrasonograficznych. Ponadto fundacja pomaga w szpitalach dziecięcych, zapewniając łóżka dla rodziców hospitalizowanych pociech. Najbardziej niezwykły wśród programów jest Dom Ronaldą McDonalda, w którym opiekunowie mogą zamieszkać na czas pobytu dziecka w szpitalu.

Anna Żuber

Cześć ofiarom Katynia

GÓRA KALWARIA

W czwartek, 13 kwietnia, w Narodowy Dzień Pamięci Ofiar Zbrodni Katyńskiej pod pomnikiem przy ul. Saperów odbędą się uroczystości związane z 83. rocznicą mordu katyńskiego.

Urząd miasta i gminy wraz z kołem Związku Żołnierzy WP oraz Zespołem Szkół Zawodowych im. Marszałka Franciszka Bieleńskiego zapra-



W 2007 roku Sejm poprzez aklamację ustanowił 13 kwietnia Narodowym Dniem Pamięci Ofiar Zbrodni Katyńskiej

Dzień Pamięci obchodzony jest w rocznicę opublikowania przez Niemców w 1943 r. informacji o odkryciu w ZSRR masowych grobów oficerów Wojska Polskiego

sza na wydarzenie, które rozpocznie się o godz. 12.00. W programie: powitanie uczestników przez kadetów LO im. F. Bieleńskiego, odegranie hymnu

państwowego i podniesienie polskiej flagi, przemówienie burmistrza Góry Kalwarii, apel pamięci, modlitwa za pomordowanych, złożenie kwiatów pod tablicą katyńską oraz złożenie zniczy przez delegację kadetów.

Dzień Pamięci obchodzony jest w rocznicę opublikowania przez Niemców w 1943 r. informacji o odkryciu w ZSRR masowych grobów oficerów Wojska Polskiego. Wiosną 1940 r. NKWD zamordowało blisko 22 tys. polskich obywateli wziętych do niewoli po agresji ZSRR 17 września 1939 r. Byli wśród nich oficerowie Wojska Polskiego, poli-

cjanci, urzędnicy, uczeni, profesorowie wyższych uczelni, artyści, lekarze, nauczyciele, prawnicy. Wśród ofiar zbrodni katyńskiej znaleźli się także posłowie na Sejm II Rzeczypospolitej: Jerzy Machlejd, Henryk Trębicki, Władysław Szczypa, Jan Ślaski oraz Józef Sowa.

Zbrodnia katyńska od samego początku była jedną z najpilniej strzeżonych tajemnic Związku Sowieckiego.

W 2007 roku Sejm poprzez aklamację ustanowił 13 kwietnia Narodowym Dniem Pamięci Ofiar Zbrodni Katyńskiej.

Anna Żuber

GÓRA KALWARIA

DZIEŃ KULTURY ŻYDOWSKIEJ GER

W sobotę, 15 kwietnia, w Górze Kalwarii odbędzie się Dzień Kultury Żydowskiej Ger.

Tego dnia o godz. 18.00 na deskach Ośrodka Kultury będzie można zobaczyć monodram „Jak to było naprawdę” w wykonaniu Sławomira Hollanda, oparty na kanwie opowiadania Antoniego Słonimskiego, w reżyserii Alicji Choińskiej z muzyką Kuby Sienkiewicza. Bilety 20 zł.

O godz. 19.30 na rynku miejskim odbędzie się iluminacja Drzewa Pamięci – żywego pomnika upamiętniającego mieszkańców miasta, którzy stracili życie w obozach zagłady. Podczas wydarzenia usłyszymy Piotra Siereckiego recytującego wiersze Władysława Szlengla, a na klarnecie Dariusza Falanę, dyrektora Ośrodka Kultury w Górze Kalwarii.

Również na rynku miejskim zostanie zamontowana instalacja przestrzenna Agnieszki Kazały, symbolicznie nawiązująca do przerwanej historii życia.

Wydarzeniem towarzyszącym będzie pokaz czarnej komedii braci Coen (niedziela, 16 kwietnia, godz. 17.00)*. Wprowadzenie o wątkach żydowskich w filmach braci Coen oraz rozmowę po filmie poprowadzi krytyk filmowy Sebastian Smoliński. Wstęp wolny.

*Tytuł filmu dostępny w siedzibie Ośrodka Kultury oraz po dołączeniu do grupy na FB – Bezpłatne seanse OKGK.

O G Ł O S Z E N I E

OBWIESZCZENIE STAROSTY PIASECZYŃSKIEGO o wszczęciu postępowania

Na podstawie art. 11d ust. 5 i 6 ustawy z dnia 10 kwietnia 2003 r. o szczególnych zasadach przygotowania i realizacji inwestycji w zakresie dróg (tj. Dz. U. z 2023 r., poz. 162) **zawiadamiam**, że w dniu 16 stycznia 2023 r. zostało wszczęte postępowanie w sprawie udzielenia zezwolenia na realizację inwestycji drogowej.

inwestor: Zarząd Powiatu Piaseczyńskiego, ul. Chyliczkowska 14, 05-500 Piaseczno
inwestycja: rozbudowa drogi powiatowej nr 2859W (ul. Przyszłości), w zakresie wlotu na skrzyżowanie wraz z budową sygnalizacji świetlnej na skrzyżowaniu z drogą krajową nr 7, obręb 0013 Łazy w gminie Lesznowola

Działki przeznaczone pod realizację inwestycji drogowej:
– położone w liniach rozgraniczających projektowanej drogi – wchodzące w projektowany pas drogowy, pogrubione działka przeznaczona pod przejście, (w nawiasie podano numery działek po podziale, działka po średniku zostaje przy obecnym właścicielu) oznaczone wg katastru nieruchomości numerami:

• jedn. ew. 141803_2 Lesznowola; obręb 0014 PGR i Radiostacja Łazy; dz. ew. nr: **33**;
• jedn. ew. 141803_2 Lesznowola; obręb 0013 Łazy; dz. ew. nr: 237; 242 (**242/1, 242/2**); **240/1**; 239/3; 239/1 (**239/6**); 239/7).

– położone poza liniami rozgraniczającymi projektowanej drogi – nieruchomości ograniczone w korzystaniu (w nawiasie podano numery działek po podziale):

• jedn. ew. 141803_2 Lesznowola; obręb 0014 PGR i Radiostacja Łazy; dz. ew. nr: 31/4, 32/3, 35, 36, 38, 39, 41;
• jedn. ew. 141803_2 Lesznowola; obręb 0013 Łazy; dz. ew. nr: 253, 242 (242/3), 239/5, 238.

Akta sprawy do wglądu znajdują się w Starostwie Powiatowym w Piasecznie, ul. Chyliczkowska 14, 05-500 Piaseczno, od poniedziałku do piątku w godzinach 8:00 – 16:00, gdzie można zgłaszać ewentualne uwagi i wnioski do czasu wydania orzeczenia w sprawie. Sprawę prowadzi: Sylwia Roszczyk, tel. 22-756-62-54 wew. 225.

Zgodnie z art. 49 ustawy – Kodeks postępowania administracyjnego doręczenie uważa się za dokonane po upływie czternastu dni od dnia publicznego ogłoszenia.

Jednocześnie zgodnie z art. 49a k.p.a. informuje się, że o innych czynnościach, z wyjątkiem zawiadomienia o wydaniu decyzji, organ będzie informował poprzez obwieszczenie w Biuletynie Informacji Publicznej.

Z up. Starosty Piaseczyńskiego mgr inż. Sylwia Moszczyńska-Staś
Naczelnik Wydziału Architektoniczno-Budowlanego

Nr rej. ARB.6740.1.5.2023.SR

Publiczne obwieszczenie nastąpiło w dniu: 13.04.2023 r.

OBWIESZCZENIE STAROSTY PIASECZYŃSKIEGO o wydaniu decyzji

Na podstawie art. 11f ust. 3 i 4 ustawy z dnia 10 kwietnia 2003 r. o szczególnych zasadach przygotowania i realizacji inwestycji w zakresie dróg publicznych (tj. Dz.U. z 2023 r., poz. 162) zawiadamiam, że w dniu 5 kwietnia 2023 r., na wniosek Zarządu Powiatu Piaseczyńskiego, ul. Chyliczkowska 14, 05-500 Piaseczno, została wydana **decyzja Starosty Piaseczyńskiego nr 25/2023 (nr rej. ARB.6740.1.64.2022.ZS)**, o zezwoleniu na realizację inwestycji drogowej polegającej na: rozbudowie drogi powiatowej nr 2844W i drogi powiatowej nr 2840W w gm. Lesznowola w ramach zadania: „Rozbudowa skrzyżowania drogi powiatowej nr 2844W (ul. Wojska Polskiego), drogi powiatowej nr 2840W (ul. Żwirowa) i drogi gminnej (ul. Piaseczyńska) w gminie Lesznowola”.

Działki przeznaczone pod realizację inwestycji drogowej:
– w liniach rozgraniczających projektowanej drogi – drukiem wytłuszczonym – działki pod przejście przez jednostkę samorządu terytorialnego – Powiat Piaseczyński, (w nawiasach podano nr działki po podziale, po średniku działki po podziale inwestycja pozostające przy aktualnym właścicielu) oznaczone wg katastru nieruchomości numerami:

• jedn. ew. 141803_2 Lesznowola, obręb 0028 Wilcza Góra; dz. ew. nr: **58/3, 58/4**, 229 (**229/1, 229/2**), 58/5, 59/3, 227, 156/37,
• jedn. ew. 141803_2 Lesznowola, obręb 0029 Władysławów dz. ew. nr: 47/1 (**47/2, 47/3**), 46/8, 44/2 (**44/3, 44/4**),

Z treścią decyzji nr 25/2023 z dnia 5 kwietnia 2023 r. na realizację inwestycji drogowej oraz załączonymi do niej materiałami można zapoznać się w Starostwie Powiatowym w Piasecznie ul. Chyliczkowska 14, 05-500 Piaseczno. Kancelaria Architektoniczno-Budowlana od poniedziałku do piątku w godzinach 8-16.

Od ww. decyzji służy prawo wniesienia odwołania do Wojewody Mazowieckiego, za moim pośrednictwem, (Starosta Piaseczyński, ul. Chyliczkowska 14, 05-500 Piaseczno), w terminie 14 dni od dnia jej publicznego ogłoszenia.

Zgodnie z art. 49 ustawy Kodeks postępowania administracyjnego doręczenie uważa się za dokonane po upływie czternastu dni od dnia publicznego ogłoszenia.

Działając na podstawie art. 17 ust. 1 ustawy z dnia 10 kwietnia 2003 r. o szczególnych zasadach przygotowania i realizacji inwestycji w zakresie dróg publicznych, nadano niniejszej decyzji rygor natychmiastowej wykonalności. Wobec powyższego, decyzja niniejsza:

• zobowiązuje do niezwłocznego wydania nieruchomości,
• uprawnia do faktycznego objęcia nieruchomości w posiadanie przez właściwego zarządcę drogi,
• uprawnia do rozpoczęcia robót budowlanych.

Z up. Starosty Piaseczyńskiego mgr inż. Sylwia Moszczyńska-Staś
Naczelnik Wydziału Architektoniczno-Budowlanego

Nr rej. ARB.6740.1.64.2022.ZS

Publiczne obwieszczenie nastąpiło w dniu: 13.04.2023 r.

Czy można zaprzestać wycinki drzew

REGION

Po uzyskaniu odpowiedzi odmownej na apel o wstrzymanie wycinki na terenie Lasów Chojnowskich ekologdy przygotowują list otwarty do dyrekcji lasów. Do współpracy w obronie drzew zapraszają samorządy. Nadleśnictwo Chojnów zapewnia, że wycinka jest konieczna dla dobra lasu.

Moratorium, czyli apel o całkowite wstrzymanie wycinki drzew na terenie nadleśnictwa Chojnów na okres pięciu lat wystosowała koalicja Porozumienie Inicjatyw Lasów Chojnowskich. W jej skład wchodzi m.in. Alarm dla Klimatu, Inicjatywa Las Młochowski. Odpowiedź dyrekcji lasów na moratorium była odmowna, gdyż wycinki drzew odbywają się zgodnie z obowiązującym Planem Urządzenia Lasu, ale ekologdy postanowili się nie poddawać.

Plan Urządzenia Lasu, zgodnie z którym odbywają się obecnie wycinki, obowiązują do 2027 roku. Zdaniem ekologów do tego czasu zostanie wycięta znaczna część lasów, służących

mieszkańcom aglomeracji warszawskiej. Jak argumentują, lasy podmiejskie powinny stanowić zielony pas ochronny, a nie służyć produkcji drewna. Dlatego ekologdy złożyli wniosek o moratorium.

Ponieważ odpowiedź była negatywna, ekologdy postanowili zaangażować w obronę drzew gminy, które leżą w sąsiedztwie nadleśnictwa Chojnów. Jak wiadomo, bliższa ciału kosztuje.



Zimne Doły to malowniczy teren, gdzie są trasy biegowe, spacerowe, wieża widokowa i rezerwat, ale też pozyskiwane jest drewno

Pisma w sprawie poparcia listu otwartego w obronie lasu wysłano do gmin: Michałowice, Podkowa Leśna

(las Młochowski), a także Nadarzyn i Piaseczno. Gminy na razie się do listu nie ustosunkowały.

Kotek i myszka a polityka leśna

Jak wyjaśnia rzecznik Nadleśnictwa Chojnów Sławomir Fiedukowicz nadleśnictwo współpracuje z ekologami, a szczególnie z Alarmem dla Klimatu.

– Idziemy w ustępstwach tak daleko, jak to możliwe i jak długo nie szkodzi to lasowi – zapewnia Sławomir Fiedukowicz. – W Jazgarzewie rozpoczęliśmy ponad 20 lat temu proces odnawiania lasu. Na prośbę ekologów nie wycięliśmy drzew, które wskazali jako „prawie pomniki przyrody”. Jednak dalsze ustępstwa mogą szkodzić trwałości lasu, który jak wszystko, ma swój początek i koniec. Wycinki są konieczne, aby nowe drzewa, które sadzimy, miały dość słońca potrzebnego do wzrostu – wyjaśnia.

Zdaniem Sławomira Fiedukowicza, efekty pracy nadleśnictwa są widoczne w każdym lesie, którym się opiekuje. Lasy, w których prowadzona jest dziś przemiana pokoleń, też powstały sztucznie. Puszczę pokrywające kiedyś Polskę radziły sobie same. W tamtych czasach nie było przemysłu i takiego zaludnienia, osad ludzkich, szlaków



Wszyscy kochamy lasy, ale też używamy drewna do budowy domów czy mebli, mówią leśnicy

kommunikacyjnych, milionów ludzkich stóp, ton śmieci, obniżonego poziomu wód gruntowych, zmian klimatycznych.


– Współczesne lasy są efektem działalności człowieka i tej dobrej i tej złej – mówi rzecznik. – Leśnicy starają się swoją pracą zapewnić największą wartość lasu, jego trwałość. Dlatego żądanie odstąpienia od wszelkich prac w lesie na 5 lat dla całego nadleśnictwa, jest nierealne, może zniszczyć las, który nas otacza – dodaje.

Drzewa nas ratują

Drewno jest jednym z niewielu surowców odnawialnych. – To jednak nie znaczy, że dziś z powodu kryzysu ener-

getycznego, wycinamy drzewa, by palić nimi w elektrowni – mówi leśnik. – W lasach obowiązuje klasyfikacja drewna. Na opał trafia to, które nie nadaje się na deski, klepki, sztachety, meble itp. Opał jest na końcu tej listy. Dodam – mówi rzecznik Nadleśnictwa – że ilość pozyskanego drewna w ciągu roku nie zmieniła się od prawie 20 lat! Moje ulubione leśne miejsce to okolice Zimnych Dołów, tam widać, że wszystkie funkcje lasu mogą współzrzmieć. Są tam trasy biegowe i spacerowe, wieża widokowa i rezerwat. Tam także pozyskiwane jest drewno. Jedno nie stoi w sprzeczności z drugim – mówi Sławomir Fiedukowicz.

Beata Pawłowicz



URZĄD MIASTA I GMINY GÓRA KALWARIA

ul. 3 Maja 10, tel. 22 484 33 00, www.gorakalwaria.pl

Patriocie – mieszkańcy Góry Kalwarii

W piątek 14 kwietnia, w rocznicę urodzin mjr. Waleriana Łukasińskiego, na murze górskokalwaryjskiego Domu Pomocy Społecznej odsłonięta zostanie poświęcona mu tablica. Najbardziej znany polski patriota czasów zaboru rosyjskiego w grudniu 1825 roku został uwieczniony w Górze Kalwarii.

W maju 2021 r. minęło 200 lat od daty utworzenia przez mjr. Łukasińskiego Towarzystwa Patriotycznego, organizacji, która pod zaborem rosyjskim jako pierwsza otworzyła głosząca hasła wolności narodowej. Jej założyciel poniósł olbrzymią cenę za swój zamysł.

Walerian Łukasiński urodził się 14 kwietnia 1786 r. w Warszawie. Jego kariera wojskowa rozpoczęła się w kwietniu 1807 r. od ochotniczego wstąpienia do Batalionu Strzelców Pieszych. W kampanii napoleońskiej brał udział w walkach przeciwko wojskom Rosji i Prus. Męstwo Łukasińskiego w bojach spowodowało, że został dostrzeżony przez przełożonych i nagrodzony awansami. **Po utworzeniu Księstwa Warszawskiego i jego armii, w trakcie wojny polsko-austriackiej pułk Waleriana Łukasińskiego okrył się chwałą w bitwie pod Raszynem, w walkach o przeprawę przez Wisłę pod Ostrówkiem koło Góry Kalwarii i w boju o Sandomierz.** Nasz bohater walczył również w kampanii saskiej Napoleona – w listopadzie po bitwie pod Dreznem dostał się do niewoli austriackiej.

W 1815 r., po abdykacji Napoleona, przestało istnieć Księstwo Warszawskie i zostało zastąpione przez Królestwo Polskie (tzw. Królestwo Kongresowe) w całkowitej zależności od Rosji. **1 maja 1821 r. Łukasiński założył z kolegami Towarzystwo Patriotyczne, które wkrótce stało się celem zawziętego carskiego śledztwa.** W jego wyniku w 1822 r. aresztowano większość jego członków, a 25 października 1822 r. także mjr. Łukasińskiego. Tego dnia został osadzony w więzieniu usytuowanym w dawnym kościele karmelitów na Lesznie w Warszawie i odtąd nigdy już do końca swego życia więzienia nie opuścił. W procesie został wraz z innymi aresztowanymi oskarżony o zorganizowanie tajnego związku „godzącego w całość i nienaruszalność imperium rosyjskiego”. Skazano go na 9 lat ciężkiego więzienia i wraz z pozostałymi skazanymi osadzono w twierdzy



Zamość, dokąd z Warszawy ich konwój podążył przez Górę Kalwarię, gdzie 6 października 1824 r. nawet zanocowali w przydrożnej austerii.

Dla ułatwienia dalszego śledztwa nocą 30 listopada 1825 r. mjr. Łukasiński został przywieziony do Góry Kalwarii. Konwój dotarł tu w nocy z 1 na 2 grudnia, a więzień został osadzony w skrzydle byłego klasztoru pijarskiego zamienionego na koszary Artylerii Pieszej Gwardii Rosyjskiej. Tutaj przez następne miesiące był m.in. osobiście przesłuchiwany przez twórcę Wyższej Wojskowej Tajnej Policji w Królestwie Polskim – Nikołaja Nowosilcowa. Ostatecznie w lipcu 1827 r. Łukasiński został ponownie przewieziony do Warszawy, a z niej 30 listopada 1830 r., w dzień po wybuchu Powstania Listo-

padowego, wywieziono go przez Górę Kalwarię do Białegostoku. **Ostatecznie osadzono go w twierdzy Schlüsselburg pod Petersburgiem, gdzie był więziony do końca swego życia.** W czerwcu 1865 r. doznał udaru mózgu i przez wiele miesięcy nie był w stanie mówić ani pisać. Zmarł 27 lutego 1868 r. W całkowitym odosobnieniu był więziony łącznie przez 46 lat.

Więcej na temat losów mjr. Waleriana Łukasińskiego przeczytacie na stronie: <https://gorakalwaria.pl/wiadomosci/36999/-waleriana-lukasinskiego-zwiazki-z-gora-kalwaria>

W poszukiwaniu podpisów przodków z roku 1926

Każdy z nas posiada imię, nazwisko i ma swój indywidualny podpis. Przyjmijmy, że tak jest, pomijając wyjątki. Gdy analizowałam życiorysy zasłużonych mieszkańców np. Piaseczna i spotkałam się z ich autografem na dokumentach, byłam nim zafascynowana. Często wzruszona widokiem podpisu. Obok zdjęcia, które zawsze poszukuję do moich opowieści, podpis też odgrywa ważną rolę. Dla biegłego grafologa jest bazą do zdefiniowania charakteru człowieka. Czasami podpis przybiera dla nas formę relikwii, bo jest to jedyne, co po człowieku zostało.

8 stycznia 1918 prezydent Stanów Zjednoczonych, Thomas Wilson, wygłosił swe słynne przedwyborcze przemówienie w Kongresie, zawierając w czterech punktach warunki zakończenia pierwszej wojny światowej. Dla Polaków istotny był punkt trzynasty, bo w punkcie trzynastym znalazło się ważne dla sprawy polskiej stwierdzenie: „Należy utworzyć niezależne państwo polskie, które będzie zajmować terytoria zamieszkałe przez niezaprzeczalnie polską ludność i któremu należy zapewnić bezpieczny i swobodny dostęp do morza...”. To przemówienie zrobiło na Polakach ogromne wrażenie. Po latach niewoli przyszła nadzieja na odrodzenie państwa polskiego. Amerykański Korpus Ekspedycyjny nie był w Europie liczny, ale głos Ameryki zawsze dla Polaków był ważny. I gdy w kilka miesięcy później odzyskaliśmy niepodległość, jeszcze tworzyły się granice, jeszcze budowano przyszłą władzę, a już do Polski ze Stanów szła pomoc. Płynęły statkami zboże, maszyny rolnicze, zadeklarowano ciepłe posiłki dla dzieci i kobiet, ubrania. Pamięć o tym i o czasach prezydenta Thomasa Wilsona (1856 – 1924), którego prezydentura przypadła na lata 1913 – 1921 trwała w Polakach. W 1926 r. postanowiono Ameryce i Jankesom podziękować. Obchodzono tam właśnie 150 rocznicę przyjęcia Deklaracji Niepodległości Stanów Zjednoczonych. W 1926 roku stworzono w Polsce Deklarację Podziwu i Przyjaźni dla Stanów Zjednoczonych. Wysłano 5,5 miliona podpisów obywateli polskich w 111 tomach ksiąg.

III Deklaracja Podziwu i Przyjaźni dla Stanów Zjednoczonych

Na każdej zaprojektowanej stronie, Polacy składali podpisy. Poszczególne kartki projektowane przez Zofię Stryjeńską, Leona Wyczółkowskiego, Władysława Skoczylasa wyglądały bardzo ciekawie, bo malarze jak średniowieczni mnisi przykładający się do inkunabuły, przyłożyli się do pięknej stron. Pierwsze księgi zawierały podpisy np. prezydenta Ignacego Mościckiego, marszałka Józefa Piłsudskiego, generałów, dostojników państwowych, biskupów, dyrektorów firm i itd. 7-8 miesięcy trwała akcja podpisywania i 16% ludności Polski złożyło swój podpis na kartach ksiąg. Bardzo duże przedsięwzięcie logistyczne, wykonane perfekcyjnie. Księgi zaokrętowano na Batorego i 111 ksiąg wysłano do Waszyngtonu, gdzie znalazły miejsce w bibliotece Kongresu. I tak minęły lata.

III Opowieść o Samie Ponczaku

W tygodniku „Polityka” czytamy o deklaracji: „Były ambasador Polski w USA Ryszard Schnepf

o jej istnieniu dowiedział się właśnie od Sama Ponczaka i już pierwsza wizyta w Bibliotece Kongresu utwierdziła go w przekonaniu, że to nie tylko świadectwo przyjaźni Polsko-Amerykańskiej i dowód wdzięczności narodu polskiego za wsparcie niepodległości, oraz materialną pomoc komisji Hoovera, ale też nieocenione źródło wiedzy o kondycji społeczeństwa polskiego w tym okresie”. Schnepf odnalazł w księgach podpisy kilku członków swojej rodziny.

Kim był Sam Ponczak? To polski Żyd cudem uratowany z holocaustu. W roku 1940 ojciec Samuela ucieka z Warszawy. Sam ma wówczas 3 lata. Przeprowadza się z matką do getta. Getto nie było jeszcze ogrodzone, matka postanawia wyjść i wsiąść do pociągu jadącego jak najdalej na wschód. Żydom już wtedy nie wolno było jeździć pociągami, ale ona była zdesperowana. Sam opowiada: – Mama wzięła mnie, walizkę i poszła na dworzec. Wsiadła do pociągu jadącego najdalej w stronę granicy wschodniej. W wagonie zobaczył ją ksiądz. Kiwnął ręką, by podeszła. – Niech pani to zdejmie z rękawa i stanie za mną z synkiem – powiedział, wskazując na opaskę z gwiazdą Dawida. I jak szli żandarmi czy granatowa policja, powtarzał: – Ta kobieta za mną, jest z mojej parafii. Po latach zrozumiałem, że ten ksiądz uratował nam życie – wspominał Ponczak. Potem nocą po zamkniętym Bugu przeszli na drugi brzeg. Tam zamiast Niemców byli Rosjanie, psy i NKWD. Nie zostali aresztowani. Po wojnie rodzina wyjechała do Ameryki.

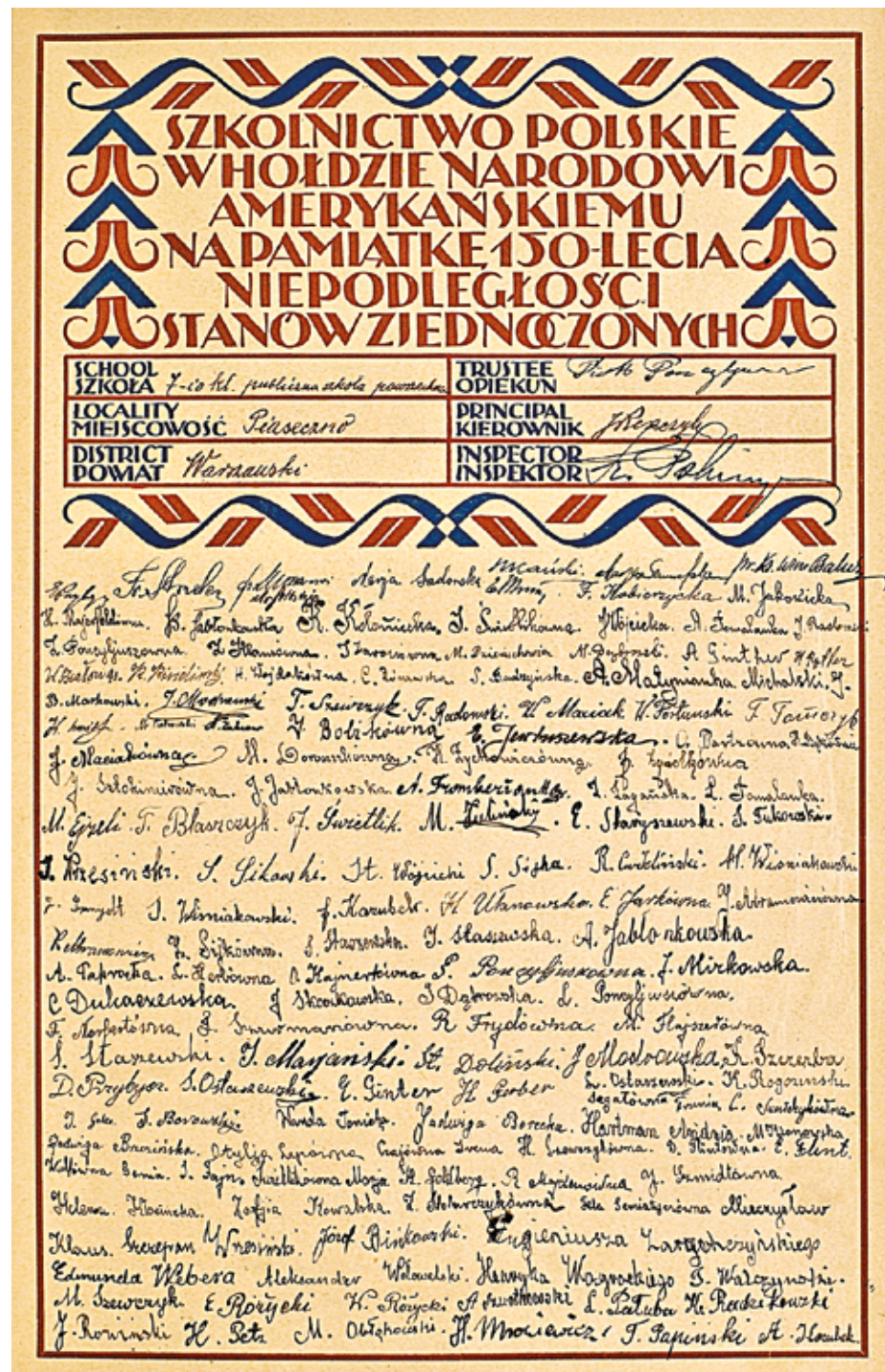
III Digitalizacja Deklaracji

Pierwszych 13 tomów Deklaracji zdigitalizowano w połowie lat 90. Odkryli je pracownicy biblioteki kongresu Stanów Zjednoczonych. Ucyfrowieniem zajęł się cierpliwie i pracowicie Sam Ponczak. W samą porę, bo Sam Ponczak mówił, że niektóre strony zaczynają zanikać ze starości. Niezwykła kolekcja, jedyna taka na świecie.

III Piaseczno w Deklaracji Przyjaźni i Podziwu

Odnajduję w księgach podpisy nauczycieli i dzieci z piaseczyńskich szkół. Bardzo wzruszający moment. Czytam Nazwiska: Jabłonkowska, Kazubek, ksiądz Wincenty Balul, Józef Reszczyk. Dużo nazwisk dzieci znanych piaseczyńskich gospodarzy, dużo osób, które kiedyś znałam. Szkoła w Starej Iwicznej to podpisy dzieci i nauczycieli o niemiecko brzmiących nazwiskach. Nasuwa mi się od razu pytanie: jaki los spotkał podpisanych tu ludzi? Czy tylko podpis po nich pozostał, czy też grób i pamięć bliskich? Każdy podpis to nowa historia człowieka. Czyż to nie jest relikwia, w sensie coś o dużej wartości sentymentalnej? Szukam bliskich: Oto siedmioklasowa publiczna szkoła powszechna w Piasecznie. Kierownik: Reszczyk Józef. Opiekun: nieczytelny podpis. Inspektor: Pokrzywa Franciszek.

Podpisy na stronie: Piotr nieczytelny podpis, J. Reszczyk, Franciszek Pokrzywa, E. Przybysz, Fr. Strzelczyk, Sz. Makowski, Maria Sadorska, H. Kański, nieczytelny podpis, nieczytelny podpis, nieczytelny podpis, F. Koberzycka, M. Jakowicka, H. Majerfeld, B. Jabłonkowska, K. Kołoniecka, I. Świetlik, J. Wójcicka, A. Tomala, J. Radomski, Z. Poncyliusz, Z. Klaus, I. Za-



Karta siedmioklasowej szkoły podstawowej w Piasecznie z Deklaracji Podziwu i Przyjaźni dla Stanów Zjednoczonych 1926 r.

ron, M. Dzieciuchowicz, M. Dąbrowski, A. Ginther, H. Ryfler, W. Białowas, R. Kisieliński, H. Wojdak, C. Żórawska, S. Budzyńska, A. Matynia, J. Michalski, B. Markowski, I. Modnewski, T. Szewczyk, T. Radomski, W. Maciak, W. Fortuński, T. Tomczyk, K. Szmidt, M. Piotrowski, A. Zubcow, I. Bobik, E. Jewtuszevska, O. Bartz, H. Bąk, J. Maciak, M. Doroszuk, H. Zychowicz, J. Zgódk, J. Sztokinier, J. Jabłonkowska, A. Fromberg, Z. Zagańska, L. Tomala, M. Ejzeli, T. Błaszczak, J. Świetlik, M. Zieliński, E. Skaryszewski, S. Fukowski, S. Wrzesiński, S. Sikorski, St. Wójcicka, S. Sijka, R. Ćwikliński, H. Wiśniakowski, J. Szymdt, S. Wiśniakowski, J. Kozubek, H. Ułanowska, E. Jarka, J. Abramowicz, R. Abramowicz, Z. Sijka, S. Staszewska, I. Staszewska, A. Jabłonkowska, A. Paprocka, L. Herb, O. Kajnert, G. Poncyliusz, J. Mirkowska, C. Dukaczewska, J. Skoczowska, J. Dąbrowska, L. Poncyliusz, F. Norbert, F. Szurman, R. Fryd, M. Flajszer, S. Sta-

szewski, I. Mariański, St. Doliński, J. Modrowska, K. Szczerba, D. Przybysz, S. Ostaszewski, E. Ginter, H. Gerber, L. Ostaszewski, K. Rogoziński, Franciszka Segal, C. Szewczyk, I. Golec, S. Borowski, Wanda Tomicka, Jadwiga Borecka, Anna Hartman, M. Klonowska, Jadwiga Brzezińska, Otylia Lepa, Irena Czaja, H. Szewczyk, D. Flint, E. Flint, Eugenia Wulf, S. Fajn, Maria Świetlik, K. Goldberg, R. Majden, J. Szmidt, Helena Kłosińska, Zofia Kowalska, Z. Stolarczyk, Fela Semiatycz, Mieczysław Klaus, Szczepan Wrzesiński, Józef Bińkowski, Eugeniusz Zarychczyński, Edmund Weber, Aleksander Wołowski, Henryka Wągrocka, T. Walczyński, M. Szewczyk, E. Różycki, W. Różycki, A. Szustkowski, L. Pałuba, K. Radzikowski, J. Rowiński, H. Petz, M. Obłąkowski, H. Mrokiewicz, T. Papiński, A. Kozubek. CDN

O G Ł O S Z E N I E

DZIAŁKI
REKREACYJNO-BUDOWLANE
nad jeziorami, pozwolenie na budowę, media,
poj., Dobrzyńsko-Kujawskie, 160 km od W-wy
www.cesardzialki.pl
tel. 607 712 951

ROWERY ANNA
- serwis i sprzedaż
ZALESIE GÓRNE
ul. Jesionowa 3
tel. 572 872 204, 504 011 340
pn.-pt. 9-18, sob.10-14

EKO BUD
PROFESJONALNE SYSTEMY OCIEPLENIA
DOCIEPLANIE BUDYNKÓW
ELEWACJE, PODDASZA
www.ekobud.waw.pl
501 62 45 62

PRZEGLĄD PIASECZYŃSKI

POMPY CIEPŁA
EKOINSTAL
POMPY CIEPŁA
sprzedaż, montaż, serwis
tel. 604 895 675

KRIS CAR
mechanika pojazdowa
**WYMIANA OPON
PRZECHOWANIE**
503 333 600
SERWIS KLIMATYZACJI
Bielawa, ul. Lipowa 5, 05-520 Konstancin-Jeziorna www.kriscar.waw.pl

INFORMACJA

Zarząd Powiatu Piaseczyńskiego działając na podstawie art. 35 ust. 1 ustawy z dnia 21 sierpnia 1997 r. o gospodarce nieruchomościami (tj. Dz. U. z 2023 r., poz. 344) informuje, iż na tablicy ogłoszeń w siedzibie Starostwa Powiatowego w Piasecznie, ul. Chyliczkowska 14 oraz na stronie internetowej www.bip.piaseczno.pl, zamieszczony został szczegółowy wykaz dot. ponownego najmu pomieszczeń o łącznej pow. użytk. 90 m² mieszczących się w budynku posadowionym na terenie DPS przy ul. Szpitalnej 1 w Górze Kalwarii na nieruchomości będącej własnością Powiatu Piaseczyńskiego, stanowiącej według ewidencji gruntów i budynków działkę nr 24 obręb 7-01 m. Góra Kalwaria, uregulowanej w księdze wieczystej nr WA5M/00252352/5.

Wykaz został wywieszony na tablicy ogłoszeń na okres 21 dni od dnia **12.04.2023 r.**
Starosta Piaseczyński Ksawery Gut
Członek Zarządu Ewa Lubianiec

GEK.6621.1354.2020 MW

Piaseczno, 5.04.2023 r.

DECYZJA NR G – 1 /2023

Na podstawie art. 1 ust. 2 i art. 8 ust. 1 i 6 ustawy z dnia 29 czerwca 1963 roku o zagospodarowaniu wspólnot gruntowych (tj. Dz. U. z 2022 r. poz. 703) oraz art. 104 ustawy z dnia 14 czerwca 1960 roku Kodeksu postępowania administracyjnego (tj. Dz. U. z 2022 r. poz. 2000 ze zm.), działając na wniosek Burmistrza Tarczyna z 11 maja 2020 roku

orzekam

ze niehipotekowana nieruchomość, stanowiąca działkę ewidencyjną nr 9, jedn. rej. G25, obręb 0033 Suchostruga, gmina Tarczyn, **stanowi mienie gromadzkie.**

UZASADNIENIE

Wnioskiem z 11 maja 2020 roku (data wpływu do tutejszego Urzędu 19 maja 2020 roku) znak GR.6822.2.2016.MJ Burmistrz Tarczyna wystąpił o „wydanie decyzji administracyjnej na podstawie art. 8 ust. 1 ustawy z dnia 29 czerwca 1963 roku o zagospodarowaniu wspólnot gruntowych [...] stwierdzającej, że niehipotekowana nieruchomość oznaczona w ewidencji gruntów i budynków jako działka nr 9 o pow. 0,37 ha z obręb Suchostruga, gmina Tarczyn, stanowi mienie gromadzkie”. W uzasadnieniu wniosku Pani Burmistrz wskazała, że „zgodnie z operatem założenia ewidencji gruntów z 1963 roku działka nr 66 (obecnie działka nr 9) stanowiła grunty gromadzkie co potwierdza wpis w rejestrze – władający: grunty wspólnoty wiejskiej” oraz że „przed dniem wejścia w życie przepisów o zagospodarowaniu wspólnot gruntowych, tj. 5 lipca 1963 roku, przedmiotowa nieruchomość stanowiła plac użyteczności publicznej, ogólnodostępny, który służył zaspokajaniu potrzeb mieszkańców wsi Suchostruga” takich jak wydobywanie piasku i grzebowisko zwierząt.

Do wniosku załączono również:

- kserokopię zaświadczenia Starosty Piaseczyńskiego z 21 marca 2016 roku,
- kserokopię pisma Archiwum Państwowego w Warszawie z 21 lutego 2020 roku wraz z kopią sprawozdania stanu posiadania,
- kopię uchwały Nr VI/10/5/54 Wojewódzkiej Rady Narodowej w Warszawie z 5 października 1954 roku w sprawie podziału na nowe gromady powiatu grójckiego.

Ogłoszeniem z 4 czerwca 2020 roku znak sprawy GEK.6621.1354.2020.JuK Starosta Piaseczyński poinformował strony, że prowadzone jest postępowanie administracyjne w sprawie stwierdzenia w drodze decyzji, że grunt położony w gminie Tarczyn, obręb 0033 Suchostruga, oznaczony jako działka ewidencyjna nr 9 o powierzchni 0,37 ha stanowi mienie gromadzkie. Przedmiotowe ogłoszenie zawierało również pouczenie, że osoby, którym przysługują prawa własności lub ograniczone prawo rzeczowe do w/w nieruchomości mogą składać pisemne wyjaśnienia, wnioski, a także zapoznać się z materiałem dowodowym zebrany w sprawie.

Pismem z 4 czerwca 2020 roku zwrócono się z prośbą do Burmistrza Tarczyna o:

- Wydanie zaświadczenia, że przedmiotowa nieruchomość była w dniu 5 lipca 1963r. mieniem gromadzkim [...]. oraz
- Wskazanie osób fizycznych [...], które posiadają wiedzę dotyczącą przedmiotowej działki na datę 5 lipca 1963r. i wcześniej odnośnie jej powstania i użytkowania”.

W odpowiedzi na w/w pismo Pani Burmistrz Tarczyna 28 lipca 2020 roku (data wpływu do tutejszego Urzędu 11 sierpnia 2020 roku) poinformowała, że zostały dostarczone już wszystkie dokumenty i informacje, którymi dysponuje. Ponadto podała dane osobowe, tj. imiona, nazwiska i adresy osób, które na 5 lipca 1963 roku miały ukończone 18 lat i zameldowane były w miejscowości Suchostruga, na podstawie danych otrzymanych z Referatu Spraw Obywatelskich Urzędu Miejskiego w Tarczynie, oraz dane osób, które posiadają wiedzę w zakresie działki ewidencyjnej nr 9.

Zawiadomieniami z 19 listopada 2020 roku poinformowano osoby wskazane przez Wnioskodawcę o możliwości złożenia w przedmiotowej sprawie zeznań w charakterze świadka. Informację o terminie i miejscu przesłuchania świadków podano do publicznej wiadomości, zawiadamiając jednocześnie, że strona ma prawo brać udział w przeprowadzeniu dowodu, może zadawać pytania świadkom i stronom oraz składać wyjaśnienia.

17 grudnia 2020 roku w Gminnym Ośrodku Kultury w Tarczynie przy ul. Stępkowskiego 17 odbyły się przesłuchania świadków.

Pismem z 21 grudnia 2020 roku Starosta Piaseczyński poinformował Burmistrza Tarczyna, że dla przedmiotowej działki konieczne jest wykonanie opracowania geodezyjnego przedstawiającego stan prawny nieruchomości na datę wejścia w życie ustawy o zagospodarowaniu wspólnot gruntowych i zobowiązując do dostarczenia w/w opracowania do dnia 31 marca 2021 roku.

Pismem z 21 grudnia 2020 roku Starosta Piaseczyński zwrócił się ponownie do Burmistrza Tarczyna o:

- „Wydanie zaświadczenia, że przedmiotowa nieruchomość była w dniu 5 lipca 1963r. mieniem gromadzkim [...]”.
- Jednocześnie poinformowano, że „jeśli brak jest dowodów na wydanie w/w zaświadczenia proszę o niewydawanie postanowienia o odmowie, a jedynie o przekazanie informacji o braku podstaw do wydania takiego zaświadczenia oraz o:
 - wydanie oświadczenia w sprawie jak wyżej, a także o wskazanie w powyższym oświadczeniu czy dana nieruchomość służyła wszystkim mieszkańcom gromady Suchostruga, czy tylko właścicielom/władającym działkę sąsiednich”.

Pani Burmistrz Tarczyna w odpowiedzi z 5 stycznia 2021 roku na w/w pismo poinformowała, że „przedmiotowy teren stanowił plac użyteczności publicznej, ogólnodostępny dla mieszkańców wsi Suchostruga oraz okolicznych wsi” i że przedmiotowej sprawie zostały dostarczone już wszystkie dokumenty i informacje, którymi dysponuje. Ponadto Pani Burmistrz poinformowała, że zostało zlecone geodecie uprawnionemu wykonanie operatu technicznego przedstawiającego stan prawny nieruchomości na datę 5 lipca 1963 roku, a po jego wykonaniu niezwłocznie dostarczone do Starostwa Powiatowego w Piasecznie.

Pismem z 17 sierpnia 2021 roku Starosta Piaseczyński pilnie wezwał Burmistrza Tarczyna, do przedłożenia operatu technicznego przyjętego do państwowego zasobu geodezyjnego i kartograficznego przedstawiającego stan prawny nieruchomości na datę wejścia w życie ustawy o zagospodarowaniu wspólnot gruntowych.

Pani Burmistrz Tarczyna w odpowiedzi na powyższe poinformowała, że zostało zlecone opracowanie dokumentacji geodezyjno – kartograficznej niezbędnej do uregulowania działki nr 9 z obręb 0033 Suchostruga, gmina Tarczyn. Jednocześnie poinformowano o numerze zgłoszenia pracy geodezyjnej GEK.6640.863.2021 z terminem zakończenia do 30 września 2021 roku. Pani Burmistrz zobowiązała się do niezwłocznego przekazania w/w dokumentacji po jej otrzymaniu od geodety.

Pani Burmistrz Tarczyna pismem z 22 września 2021 roku (data wpływu do tutejszego Urzędu 27 września 2021 roku) nawiązując do prowadzonego postępowania administracyjnego znak sprawy: GEK.6621.1354.2020.JuK przekazała mapę przedmiotowej nieruchomości niehipotekowanej według stanu na dzień 5 lipca 1963 roku, którą została sporządzona w ramach opracowania geodezyjnego przyjętego do państwowego zasobu geodezyjnego i kartograficznego 17 września 2021 roku pod numerem P.1418.2021.5886.

Pismem z 19 października 2021 roku Starosta Piaseczyński wystąpił z zapytaniem do Burmistrza Tarczyna, czy katalog dowodów złożonych przez Gminę Tarczyn w przedmiotowej sprawie jest zamknięty.

Odpowiadając na powyższe pismem z 22 października 2021 roku Pani Burmistrz Tarczyna poinformowała, że wszystkie dostępne dokumenty i informacje, którymi dysponuje, zostały przekazane.

W toku niniejszego postępowania tutejszy Organ ustalił co następuje:

Zgodnie z protokołem ustalenia „stanu władania gruntami” zawartym w operacie założenia ewidencji gruntów dla obręb Suchostruga, przyjętym do państwowego zasobu geodezyjnego i kartograficznego pod nr KEM-TAR-E-35/63, działka nr 66 była wyszczególniona pod pozycją 20 i jako władający gruntem wpisano „grunty wspólnoty wiejskiej”. Powyższe potwierdza również pisany rejestr gruntów założony w 1963 roku.

Zgodnie z dokumentami załączonymi do operatu technicznego regulowania własności gospodarstw rolnych, przyjętego do państwowego zasobu geodezyjnego i kartograficznego pod nr KEM-TAR-E-135/75, działka nr 66 została zaznaczona na mapie jako grunty państwowe i społeczne, które nie podlegają uwłaszczeniu. Powyższe potwierdza również pisany rejestr gruntów założony w 1977 roku, w którym do działki nr 66 o powierzchni 0,38 ha ujawniono władającego „Grunty wsi Suchostruga Wspólnota wsi”.

W roku 1980 dokonano zmiany numeracji działek dla obręb Suchostruga. Działce nr 66/1 nadano nowy numer 9. Potwierdzeniem powyższego jest „Wykaz działek nowo zanumerowanych” z listopada 1980 roku, który załączony jest

do rejestru gruntów sporządzonego 1982 roku. Rejestr ten wskazuje, że działka nr 9 o powierzchni 0,37 ha jest we władaniu „Wspólnoty wsi”.

Powyższy stan figurował również w rejestrze gruntów założonym w 1988 roku.

Przy zakładaniu komputerowej bazy danych w 1996 roku do działki nr 9 o powierzchni 0,37 ha ujawniono władającego na zasadach samodzielnego posiadania: „Wspólnota Gruntowa wsi Suchostruga”. Tutejszy Organ nie ma wiedzy dlaczego Burmistrz Miasta i Gminy Tarczyn ówczesnie prowadzący ewidencję gruntów w komputerowej bazie wpisał „Wspólnota Gruntowa wsi Suchostruga” zamiast wpisu, który widniał w papierowym rejestrze gruntów „Wspólnota wsi”.

Zgodnie z operatem technicznym nr P.1418.2021.5886 działka nr 9 o powierzchni 0,4063 ha odpowiada na dzień 5 lipca 1963 roku dawnej działce nr 66 o powierzchni 0,37. Natomiast różnica w powierzchni wynika z zastosowania dokładniejszych metod pomiaru i obliczeń niż przy zakładaniu ewidencji gruntów.

Zgodnie z art. 8 ust. 1 ustawy o zagospodarowaniu wspólnot gruntowych (tj. Dz. U. z 2022 r. poz. 140) „Starosta wydaje decyzję o ustaleniu, które spośród nieruchomości, o których mowa w art. 1 ust. 2 i 3, stanowią mienie gromadzkie”.

Stosownie zaś do art. 1 ust. 2 w/w ustawy oprócz wspólnot gruntowych „[...] podlegają zagospodarowaniu w trybie i na zasadach określonych w niniejszej ustawie także nieruchomości rolne, leśne i obszary wodne, stanowiące mienie gromadzkie w rozumieniu przepisów o zarządzaniu takim mieniem, jeżeli przed dniem wejścia w życie tej ustawy były faktycznie użytkowane wspólnie przez mieszkańców wsi”.

W myśl § 1 ust. 1 rozporządzenia Rady Ministrów z dnia 29 listopada 1962 roku w sprawie zarządu mieniem gromadzkim oraz trybu jego zbywania (Dz. U. Nr 64/62 poz. 303 ze zm.) przez mienie gromadzkie rozumie należy mienie, które do dnia wejścia w życie ustawy z dnia 25 września 1954 roku o reformie podziału administracyjnego wsi i powołaniu gromadzkich rad narodowych (Dz. U. Nr 43, poz. 191) stanowiło majątek dawnych gromad jako majątek gromadzki, dobro gromady oraz inne prawa majątkowe. Przepis § 1 ust. 3 w/w rozporządzenia wskazuje zaś, że przez dawne gromady rozumie należy gromady istniejące do dnia wejścia w życie ustawy, o której mowa w pkt. 1.

Przepisy obowiązujące w poprzednim stanie prawnym ustawy 23 marca 1933 roku o częściowej zmianie ustroju samorządu terytorialnego i przepisy wykonawcze rozporządzenia Rady Ministrów z 29 stycznia 1937 roku o gromadach rozróżniały dwa rodzaje składników majątkowych gromady, tj. majątek gromadzki i dobro gromady. Tym samym, dla ustalenia czy dana nieruchomość była 5 lipca 1963 roku mieniem gromadzkim, istotny jest jej stan prawny w okresie poprzedzającym tę datę, a w szczególności to, czy nieruchomość taka należała do istniejących w okresie od 1933 do 1954 roku gromad jako jednostek samorządu terytorialnego, mających osobowość prawną i będących podmiotami praw i obowiązków. Przedmiot własności gmin określany był jako majątek gminny lub dobro gminne. Majątek ten przeznaczano na cele ogólne (budynek urzędu gminy, sołtysówka, grunt szkolny, sady, łąki, ogrody, itp.); wymienione składniki majątkowe wyłączone były z bezpośredniego korzystania mieszkańców wsi. Natomiast w skład **dobra gromady**, które było mieniem gromady były to np. drogi gromadzkie, ulice, **plac publiczne**, cmentarze, studnie gromadzkie albo mienie przeznaczone do użytku wszystkich lub niektórych grup mieszkańców gromady – np. lasy gromadzkie, pastwiska użytkowane przez wszystkich mieszkańcy wsi.

Z przesłuchań świadków przeprowadzonych w toku niniejszego postępowania wynika, że grunt ten był **ogólnodostępny i był wykorzystywany do kąpienia piachu na własne potrzeby oraz grzebania zwierząt**. Wszystkie zebrane w sprawie materiały potwierdzają, że działka nr 9 (dawna działka nr 66) była w posiadaniu **wszystkich mieszkańców wsi Suchostruga i stanowiła działkę częściowo zalesioną oraz nieużytek, ogólnodostępną dla wszystkich**. Kluczowym dokumentem jest pismo Burmistrza Miasta i Gminy Tarczyn z 16 maja 2020 roku i 5 stycznia 2021 roku, w którym stwierdzono, że nieruchomości oznaczona jako działka ewidencyjna nr 9 położona we wsi Suchostruga w dniu wejścia w życie ustawy z 1963 roku o zagospodarowaniu wspólnot gruntowych była mieniem gromadzkim i **stanowiła plac użyteczności publicznej, ogólnodostępną dla mieszkańców wsi Suchostruga oraz okolicznych wsi**. Zarówno analiza materiałów archiwalnych, jak i operat techniczny wykonany na potrzeby niniejszego postępowania wskazują, że dawna działka nr 66 była wykorzystywana przez mieszkańców wsi, korzystali z niej wszyscy mieszkańcy wsi - „Wspólnota wsi”.

Należy zaznaczyć, że niniejsza decyzja ma charakter deklaratoryjny i poświadcza stan prawny ustalony w dniu wejścia w życie ustawy o zagospodarowaniu wspólnot gruntowych, tj. 5 lipca 1963 roku. Mając na względzie ustalone okoliczności niniejszej sprawy należy stwierdzić, że działka nr 9 z obręb 0033 Suchostruga, gmina Tarczyn, odpowiadająca dawnej działce 66, stanowiła na dzień 5 lipca 1963 roku mienie gromadzkie.

W związku z powyższym należało orzec jak w sentencji.

Od decyzji służy prawo wniesienia odwołania do Wojewody Mazowieckiego (pl. Bankowy 3/5, 00-950 Warszawa) za pośrednictwem Starosty Piaseczyńskiego w terminie 14 dni od dnia jej doręczenia.

W trakcie biegu terminu do wniesienia odwołania strona może zrzec się prawa do wniesienia odwołania wobec organu administracji publicznej, który wydał decyzję. Z dniem doręczenia organowi administracji publicznej oświadczenia o zrzeczeniu się prawa do wniesienia odwołania przez ostatnią ze stron postępowania, decyzja staje się ostateczna i prawomocna.

Geodeta Powiatowy

z up. Starosty Piaseczyńskiego

dr inż. Monika Jaroszewska

Wydruk stanowi dowód tego, co zostało stwierdzone w piśmie wydanym w formie dokumentu elektronicznego, zgodnie z art. 393 k.p.a. Został on wytworzony za pomocą systemu teleinformatycznego i podpisany kwalifikowanym podpisem elektronicznym.

Otrzymują:

- Burmistrz Tarczyna, ul. J. Stępkowskiego 17, 05-555 Tarczyn
- Mieszkańcy Wsi Suchpstruga w sposób określony w art. 8 ust. 6 ustawy z dnia 29.06.1963 r. o zagospodarowaniu wspólnot gruntowych
- Pani Agnieszka Kosieradzka Sołtys wsi Suchostruga
- Starostwo Powiatowe w Piasecznie - Biuro Promocji (BIP) ul. Chyliczkowska 14 05-500 Piaseczno
- Starostwo Powiatowe w Piasecznie - Biuro ds. Organizacyjno-Gospodarczych
- prasa o zasięgu lokalnym
- ul. Chyliczkowska 14 05-500 Piaseczno
- Elektroniczna tablica ogłoszeń Starostwa Powiatowego w Piasecznie
- a/a

OGŁOSZENIA DROBNE

DAM PRACĘ

Zatrudnię Tapicera z doświadczeniem, dobre warunki pracy, miła atmosfera, bardzo dobre wynagrodzenie, miejsce pracy Piaseczno tel 508 945 961

PRACA OCHRONA PRUSZKÓW dla osób z orzeczeniem o niepełnosprawności. TEL. 734 403 512

Pracowników do serwisu urządzeń wentylacyjnych, również bez doświadczenia tel. 601 923 395

Pracowników do ekip serwis wentylacji - bez doświadczenia tel. 601 923 395

Piekarnia Łazy k. Magdalenki zatrudni piekarza tel. 506 59 55 55

W sklepie rowerowym w Zalesiu Górnym do serwisu tel. 501516652

USŁUGI

Sprzedż i montaż okien i drzwi wew. i zew. Rolety zew., wew. żaluzje, plisy, moskitiery. Parapety wew. i zew. 22 717 71 00, 601 623 480, 603 310 223

Pozwolenia na użytkowanie dla starych domów. Legalizacje samowoli budowlanych sprzed lat, tel. 695 451 655

prace, pomiary elektr., remonty instalacji elektr. i zasilania do budynków, odb. w energet., posiadam upr. elektr., 535250557

Wycinka drzew tel. 505 591 721

USŁUGI REMONTOWO-WYKOŃCZENIOWE TEL. 455 441 371

Malowanie, glazurnictwo, podłogi i panele, szybko i solidnie tel. 669 945 460

Wycinka drzew, sprzątanie gałęzi z rębakiem, ogrody- pełen zakres Tel. 694 910 163

BEZPŁYWE CYKLINOWANIE, REMONTY od A do Z. TADEUSZ BIAŁOGRODZKI Tel. 502 093 588, 22 756 57 63

Elewacje - docieplenia budynków - solidnie - tanio - 602-482-572

AUTOMATYKA, napędy do bram - przesuwanych, garażowych, dwuskrzydłowych. Sprzedaż, montaż i serwis, tel. 790 331 339

Popsute OKNO, pęknięta szyba? Regulacja? Dzwon 22 100 47 41

Docieplanie budynków, szybko, tanio, solidnie tel. 502 053 214

PRANIE - CZYSZCZENIE dywanów, tapicerki meblowej i samochodowej 508 65 20 30

Anteny wideo domofony montaż naprawa 603375875

Studnie wiercone, odwierty do pomp ciepła, profesjonalnie. Tel-504 320 592

Hydroizolacje bitumiczne, dachy, tarasy tel. 791 549 007

Anteny TV, TV SAT. Konfiguracja sprzętu. Zadzwoń 501 700 315

Ogrodzenia, panele ogrodzeniowe, siatka + montaż producent tel. 503 572 046

Docieplenie poddaszy pianą, wylewki tel. 607 378 288

USŁUGI LAWETĄ tel. 501 314 711

Ogrodnicze, wywóz gałęzi 519 874 891

Dachy, podbitka, sprzedaż, tel. 692 194 998

schody dębowe tel. 535210188

Kominarz tel. 500 214 632

EKEKTRYK 507172749

KOMINIARZ, TEL. 781 495 997

Złom wywioz tel. 669 445 400

Remonty i wykończenia

Hydraulik, 733159220

ALARMY, KAMERY, DOMOFONY 600 421 203

Ocieplenia Budynków 795 96 96 96

Elektryk tel. 666 890 886

Rolety 514165445

TYNKI GIPSOWE i TRADYCYJNE 604415352

Wywozimy graty z chaty tel. 505 591 721

Przeprowadzki tel. 505 591 721

Mycie, malowanie elewacji tel. 505 591 721

Naprawa, serwis okien i drzwi, naprawa i wymiana okuć, wymiana szyb i uszczeliek, tel. 22 717 71 00, 603 310 223, 601 623 480

MINI MAGAZYNY SAMOOBSŁUGOWE 24/7 CENTRUM PIASECZNA TEL. 502 965 591

Remonty, budowlane, ogrodzenia, tel. 513 137 581

Art - Dachy, krycie, naprawy, tel. 511 928 895

Malowanie, hydraulika, remonty, tel. 501 050 907

Dachy, papa termozgrzewalna, tel. 503 540 456

KUPIĘ

Kupię kasety magnetofonowe i czarne płyty muzyczne. Tel-501 781 933

Antyczne meble, obrazy, srebra, platery, odznaczenia, szable, książki, pocztówki, tel. 504 017 418

SPRZEDAM

Drewno opałowe cięte na długość 20-30cm. Drewno iglaste 300zł za mp, drewno liściaste twarde mix(dąb, grab, akacja, czeremcha, brzoza) 400zł za mp, mix liściaste z iglastym 350zł za mp. Dowóz od 5mp gratis 507929935

Dwie wtryskarki ślimakowe prod. Cezary Lisek. Dwa młynki do tworzyw „RAPID 2” jeden „RAPID 3”, Oferta ważna do 23.04.2023, tel. 602 292 827, w godz. 10-18:00

AUTO-MOTO KUPIĘ

Skup samochodów, autozłomowanie tel. 501 314 711

Skup kamperów, przyczep kempingowych 505 530 300

Skup aut za gotówkę szybki dojazd i wycena tel. 533 525 533

AUTO SKUP-KASACJA zaświadczenie legalnie 515 514 100

SKUP AUT NA KASACJĘ 508206738

lokalne oferty pracy

Zamów OGŁOSZENIE REKRUTACYJNE
Zadzwoń: 530 338 653

Skup aut 2010-2021r. 505 530 300

NIERUCHOMOŚCI KUPIĘ

KUPIĘ ZA GOTÓWKĘ KAŻDĄ NIERUCHOMOŚĆ Z PROBLEMEM PRAWNYM, ZADŁUŻONĄ, UDZIAŁY W NIERUCHOMOŚCIACH. TEL: 786-805-828

Kupię las, Prażmów, tel. 602 770 361

NIERUCHOMOŚCI SPRZEDAM

Działki rekreacyjne leśne, Prażmów, tel. 602 770 361

Działki budowlane 800 m2 k. Prażmowa, tel. 602 770 361

NIERUCHOMOŚCI WYNAJEM

lokal 70m segment, 2000 zł, 500825210

NAUKA

Matematyka, 664 438 144

ZDROWIE

Gabinet Psychologiczno-Logopedyczny HETIKA, ul. Kościuszki 33/218 Piaseczno, 694 128 222

SEZAM, sklep zielarsko medyczny i zdrowa żywność, ul. Czajewicza 1, róg Nadarzyńskiej, PIASECZNO, tel. 506 76 74 74

Protezy zębowe naprawa Tel. 502 031 221

Instytut naukowo-badawczy w okolicach Warszawy zatrudni osoby na stanowiska:

Pracownicy/ka kancelarii/ sekretariatu

Pracownicy/ka planowania i koordynacji badań Księgowej/go

Oferujemy:

- umowę o pracę w pełnym wymiarze godzin
- stabilne warunki zatrudnienia
- atrakcyjne wynagrodzenie - pakiet socjalny
- przyjazną atmosferę pracy.

Szczegóły na stronie www.igbzpan.pl

Zakład Kamieniarski zatrudni na stanowiska:

- szlifierz
- monter nagrobków

Konstancin-Jeziorna ul. Chylicka101
Kontakt: 604 404 274

Miejsce na Twoje ogłoszenie

OBWIESZCZENIE STAROSTY PIASECZYŃSKIEGO o wszczęciu postępowania

Na podstawie art. 11d ust. 5 i 6 ustawy z dnia 10 kwietnia 2003 r. o szczególnych zasadach przygotowania i realizacji inwestycji w zakresie dróg (t.j. Dz. U. z 2023 r. poz. 162), zawiadamiam, że w dniu 27 lutego 2023r. zostało wszczęte postępowanie w sprawie udzielenia zezwolenia na realizację inwestycji drogowej:

inwestor: Burmistrz Miasta i Gminy Piaseczno, ul. Kościuszki 5, 05-500 Piaseczno, **inwestycja:** Rozbudowa dróg gminnych: ul. Żeromskiego i ul. Mazurskiej w Piasecznie,

Działki przeznaczone pod realizację inwestycji drogowej:

- położone w liniach rozgraniczających projektowanych dróg - wchodzące w projektowany pas drogowy, drukiem wytłuszczonym - nieruchomości lub ich części planowane do przejęcia na rzecz właściwej jednostki samorządu terytorialnego (w nawiasie podano numery działek po podziale, numer po przecinku - działka pozostająca przy obecnym właścicielu) oznaczone wg katastru nieruchomości numerami:

• jedn. ew. 141804_4; Piaseczno - miasto: obręb 0024; dz. ew. nr: 23/1 (23/3, 23/2); 205 (205/1, 205/2); 6/6; 6/1; 6/5 (6/7, 6/8); 246/13 (246/20, 246/21); 240 (240/1, 240/2); 246/17;

• jedn. ew. 141804_4; Piaseczno - miasto: obręb 0028; dz. ew. nr: 6/4; 3/50 (3/56, 3/57); 3/44, 3/51 (3/58, 3/59); 3/45 (3/54, 3/55); 3/52; 3/53 (3/60, 3/61);

• jedn. ew. 141804_4; Piaseczno - miasto: obręb 0043; dz. ew. nr: 2/2 (2/24, 2/25); 2/3 (2/26, 2/27); 2/4 (2/28, 2/29); 2/6; 5/1 (5/28, 5/29); 2/18; 2/19; 2/20; 3/7; 3/8; 6/4; 6/3; 4/6; 6/5 (6/12, 6/13); 4/7 (4/18, 4/19); 3/9; 4/4 (4/16, 4/17); 4/3 (4/14, 4/15); 7/12 (7/21, 7/22); 7/11; 13/5 (13/10, 13/11); 13/1; 3/4; 2/16; 2/14; 2/13 (2/30, 2/31); 2/17, 2/15 (2/32, 2/33, 2/34)

- położone poza liniami rozgraniczającymi projektowanych dróg - na których przewiduje się przebudowę innych dróg publicznych, przebudowę/budowę sieci uzbrojenia terenu, budowę urządzeń wodnych i urządzeń melioracji wodnych szczegółowych (w nawiasie podano numery działek po podziale):

• jedn. ew. 141804_4; Piaseczno - miasto: obręb 0024; dz. ew. nr: 106/2, 106/1, 209/1, 212/1, 245/2, 245/8;

• jedn. ew. 141804_4; Piaseczno - miasto: obręb 0027; dz. ew. nr: 53, 52/1, 9;

• jedn. ew. 141804_4; Piaseczno - miasto: obręb 0028; dz. ew. nr: 3/51 (3/59), 3/45 (3/55), 3/53 (3/61), 3/7, 1/4;

• jedn. ew. 141804_4; Piaseczno - miasto: obręb 0043; dz. ew. nr: 1/1, 2/2 (2/25), 2/4 (2/29), 4/7 (4/19), 7/12 (7/22), 3/18, 13/5 (13/11), 13/6, 2/13 (2/31), 2/15 (2/34), 7/2;

Akta sprawy do wglądu znajdują się w Starostwie Powiatowym w Piasecznie, ul. Chylickowska 14, 05-500 Piaseczno, kancelaria Architektoniczno-Budowlana, od poniedziałku do piątku w godzinach 8-16, gdzie można zgłaszać ewentualne uwagi i wnioski do czasu wydania orzeczenia w sprawie.

Zgodnie z art. 49 ustawy - Kodeks postępowania administracyjnego doręczenie uważa się za dokonane po upływie czternastu dni od dnia publicznego ogłoszenia.

Jednocześnie zgodnie z art. 49a k.p.a. informuje się, że o innych czynnościach, z wyjątkiem zawiadomienia o wydaniu decyzji, organ będzie informował poprzez obwieszczenie w Biuletynie Informacji Publicznej.

Z up. Starosty Piaseczyńskiego mgr inż. Sylwia Moszczyńska-Staś Naczelnik Wydziału Architektoniczno-Budowlanego

Nr rej. ARB.6740.1.11.2023.AM
Publiczne obwieszczenie nastąpiło w dniu: 13.04.2023 r.

Przeгляд PIASECZYŃSKI

W związku z dynamicznym rozwojem zatrudnimy SPECJALISTĘ ds. sprzedaży powierzchni reklamowej

Twój zadaniem będzie:

- Sprzedaż powierzchni reklamowej do gazety
- Aktywne pozyskiwanie klientów
- Opieka nad powierzonymi klientami
- Realizacja celów sprzedażowych

Czego oczekujemy?

- Kreatywność
- Doświadczenia w sprzedaży telefonicznej / bezpośredniej
- Umiejętności nawiązywania kontaktów

Co oferujemy?

- Umowę o pracę lub inną jak wolisz
- Atrakcyjne wynagrodzenie podstawa + prowizja
- Bogaty pakiet medyczny po okresie próbnym
- Ciekawą, pełną wyzwaniach pracę w dynamicznie rozwijającej się firmie
- Współpracę z profesjonalistami
- Przyjazną atmosferę pracy

CV: m.komisarzyk@przeглядpiaseczynski.pl

R E K L A M A



STROIMY SIĘ NA WIOSNĘ

15 KWIETNIA, 12.00-18.00

Wygraj karty podarunkowe
i zakupy ze stylistką!