

11 LUTEGO 2026

Przeгляд

PIASECZYŃSKI

555⁽¹⁴⁾
2026

BEZPŁATNY TYGODNIK POWIATU PIASECZYŃSKIEGO

ISSN 2300-5688

PIASECZNO || GÓRA KALWARIA || KONSTANCIN-JEZIORNA || LESZNOWOLA || PRAŻMÓW || TARCZYN || URSYNÓW


Święto Pączka już jutro!

12 lutego 2026 r.

TŁUSTY CZWARTEK



|| Tarczyn
- Kamienica
do rozbiórki s. 3



|| Piaseczno
- Auta na ścieżce
dla rowerów s. 4



|| Góra Kalwaria
- Zmiany
w komunikacji s. 6



|| Góra Kalwaria
- Grzegorz Michalczyk
pokieruje ZOPO s. 6



|| Józefosław
- Dyskutowali
o szkole s. 10



W chwili gdy skład mijał się z innym pociągiem towarowym, przewożącym węgiel, część wagonów wypadła z torów pomiędzy przejazdami kolejowymi w rejonie Uwielin i Kamionki

Nie żyje 13-letnia Oliwia. Szkola pogrążona w żałobie

13-letnia uczennica Szkoły Podstawowej w Łazach zginęła na Malcie porwana przez fale. Ciało dziewczynki odnaleziono dopiero po dwóch dniach poszukiwań.

Tragedia miała miejsce 26 stycznia w miejscowości Cirkewwa, gdzie rodzina Oliwii spędzała zimowy urlop. Dziewczynka przebywała z ojcem i bratem, gdy silne uderzenie fali wciągnęło dzieci pod wodę.



czytaj na str. 4

W akcję zaangażowano śmigłowce, łodzie patrolowe, drony z kamerami termowizyjnymi i zespoły naziemne, przeszukujące skaliste wybrzeże

Nocna katastrofa na torach

czytaj na str. 5

Nas się czyta!



ZAREKLAMUJ SIĘ W MEDIUM, KTÓREMU SIĘ UFA

- Docieramy tam, gdzie biznes ma realny zasięg
- Twoja reklama trafi do tysięcy czytelników
- Gazeta buduje zaufanie, portal i facebook daje zasięg - z nami Twoja oferta mówi głośniej
- Jedna reklama, sześć powiatów wokół Warszawy

ZADZWOŃ I SPRAWDŹ ☎ 501 091 480

Działamy na terenie powiatów: piaseczyńskiego, pruszkowskiego, grodzkiego, otwockiego, garwolińskiego i warszawskiego zachodniego

WWW: przeглядpiaseczynski.pl | przeглядregionalny.pl | przeглядotwocki.pl | przeглядzachodni.pl | przeглядgarwolinski.pl

Przerwa w pracach na DW 721

KONSTANCIN-JEZIORNA

Przebudowa drogi wojewódzkiej nr 721 na odcinku Piaseczno – Konstancin-Jeziorna weszła w końcową fazę. Inwestycja jest obecnie na etapie prac wykończeniowych, jednak ze względu na warunki pogodowe roboty zostały czasowo wstrzymane.

Na modernizowanym odcinku DW 721 wykonano już zasadniczą część robót drogowych. Inwestycja obejmuje nie tylko przebudowę jezdni,

rozkłady jazdy oraz lokalizacje przystanków, co poprawiło dostępność komunikacji publicznej na tym odcinku.

Przerwa spowodowana pogodą

Jak informuje Mazowiecki Zarząd Dróg Wojewódzkich, obecnie prace zostały czasowo wstrzymane z uwagi na niesprzyjające warunki atmosferyczne. Taka przerwa jest standardową praktyką przy robotach drogowych wymagających odpowiednich temperatur i warunków technicznych.

– Przebudowa drogi wojewódzkiej nr 721 znajduje się obecnie na etapie



Prace zostały czasowo wstrzymane z uwagi na bardzo niskie temperatury i opady śniegu

ale także budowę i przebudowę sieci, odwodnienia, oświetlenia oraz zjazdów indywidualnych i publicznych.

Ruch autobusów przywrócony

Od poniedziałku (19 stycznia) na przebudowywanym odcinku drogi wojewódzkiej nr 721 przywrócony został dwukierunkowy ruch autobusów. Zmiany objęły trasy przejazd-

prac wykończeniowych. Ze względu na niekorzystne warunki pogodowe, prace zostały czasowo wstrzymane. Termin umowy zakończenia inwestycji przypada na luty 2027 r., jednak wykonawca dokłada wszelkich starań, aby prace zostały zakończone jeszcze w tym roku – informuje Monika Burdon, rzeczniczka prasowa Mazowieckiego Zarządu Dróg Wojewódzkich w Warszawie.

RMK

Nauczymy Cię jeździć przyjdź do nas!

ALFA
JAKOŚĆ I PROFESJONALIZM

Zapraszamy do Szkoły jazdy CSK ALFA Piaseczno/Warszawa/Pruszków

28 LAT NA RYNKU

Kursy na prawo jazdy wszystkich kategorii

ZIMA W ALFA – RABAT!!!

Piaseczno, Warszawska 1 +48 512 288 182 www.alfa.info.pl

Zima uśpiła wandalów?

PIASECZNO

Zapytaliśmy piaseczyński magistrat, czy w gminie nadal widoczny jest problem wandalizmu.

Przypomnijmy, że w ostatnich miesiącach kilkakrotnie informowaliśmy o incydentach związanych z aktami wandalizmu. Uszkodzone elementy małej infrastruktury i liczne graffiti szpecyliły miasto. Jak przekazała nam Joanna Ferlian-Tchórzewska, Rzecznik Urzędu Miasta i Gminy Piaseczno, w ostatnich trzech miesiącach na terenie gminy Piaseczno odnotowano wyraźny spadek zgłoszeń dotyczących aktów wandalizmu. Straż Miejska i służby gminne wskazują, że poprawa sytuacji to efekt zarówno zimowej aury, jak i zintensyfikowanych działań kontrolnych.

Wcześniej problem był bardziej odczuwalny

Jak podkreślają służby, w okresie wiosenno-letnim oraz jesiennym akty wandalizmu były na terenie gminy Piaseczno znacznie bardziej zauważalne. Szczególnie dotyczyło to Józefostawia, gdzie regularnie dochodziło do niszczenia elementów infrastruktury publicznej.

Obecnie sytuacja jest spokojniejsza, co podkreśla Straż Miejska. Podobne obserwacje ma Wydział Utrzymania Terenów Publicznych, którego pracownicy reagują nie tylko na zgłoszenia przekazywane przez mieszkańców, sołtysów czy Straż Miejską, ale również samodzielnie identyfikują zniszczenia podczas systematycznych kontroli placów zabaw, parków i innych przestrzeni publicznych.

– W samym Józefostawiu przeprowadzono łącznie 526 kontroli obejmujących m.in. skwery, place zabaw, parki oraz inne ogólnodostępne przestrzenie publiczne. Równolegle podobne działania prowadzono w Julianowie, gdzie wykonano 204 kontrole – informuje Joanna Ferlian-Tchórzewska.

Najczęstsze przypadki zniszczeń

Najczęściej spotykane akty wandalizmu dotyczą infrastruktury placów

Miejsce na Twoje ogłoszenie



Jedna z tablic w sołectwie Józefostaw – szkody naprawiono następnego dnia

zabaw i elementów towarzyszących. Są to m.in. uszkodzenia lub demontaż siedzisk huśtawek, lin, uchwytów czy hamaków, a także niszczenie ogrodzeń, furtek i bramek. Zdarza się również dewastacja ławek, koszy na śmieci i tablic regulaminowych, a w skrajnych przypadkach celowe łamanie lub wyrwanie elementów konstrukcyjnych.

Dodatkowym problemem jest wprowadzanie psów na tereny placów zabaw. Skutkuje to niszczeniem zieleni, rozkopywaniem rabat, podkopywaniem roślin oraz powstawaniem dołów na terenach rekreacyjnych, co wymaga

późniejszych prac porządkowych i odtworzeniowych.

Graffiti i napisy to także koszt

Częstym problemem pozostaje również pojawianie się graffiti oraz napisów wykonywanych farbami i markerami na urządzeniach zabawowych, ogrodzeniach oraz elementach małej architektury. Choć nie zawsze stanowią one bezpośrednie zagrożenie dla użytkowników, generują dodatkowe koszty związane z czyszczeniem lub wymianą zniszczonych elementów. Dotyczy to nie tylko placów zabaw, ale również parków, skwerów i ulic.

W przypadku stwierdzenia zagrożenia dla bezpieczeństwa dany element jest czasowo wyłączany z użytkowania do momentu wykonania niezbędnych napraw. Prace realizowane są na bieżąco przez Wydział Utrzymania Terenów Publicznych, niezwłocznie po zgłoszeniu lub wykryciu zniszczeń.

Efekty prewencji

Jak podkreśla rzeczniczka gminy, połączenie intensywnych działań prewencyjnych z warunkami zimowymi w znacznym stopniu przyczyniło się do poprawy bezpieczeństwa i ograniczenia liczby zdarzeń o charakterze wandalizmu na terenie gminy Piaseczno.

Agnieszka Deja

O G Ł O S Z E N I E

UJA.6721.5.2025.DK

Piaseczno 11 lutego 2026 r.

OGŁOSZENIE

o rozpoczęciu i prowadzeniu konsultacji społecznych projektu zintegrowanego planu inwestycyjnego części wsi Głoków w rejonie ulicy Rybnej, sporządzanego na podstawie Uchwały nr 400/XXIV/2025 Rady Miejskiej w Piasecznie z dnia 24 września 2025 roku w sprawie wyrażenia zgody na przystąpienie do sporządzenia zintegrowanego planu inwestycyjnego dla części terenu w obrębie ewidencyjnym Głoków PGR.

Stosownie do art. 8i, 8j, art. 17 pkt 1, art. 37 ec ust. 2 pkt 4, ustawy z dnia 27 marca 2003 r. o planowaniu i zagospodarowaniu przestrzennym (t.j. Dz. U. z 2025 r., poz. 1130 ze zm.), art. 39 ust. 1 w związku z art. 46 pkt.1 ustawy z dnia 3 października 2008 r. o udostępnianiu informacji o środowisku i jego ochronie, udziale społeczeństwa w ochronie środowiska oraz o ocenach oddziaływania na środowisko (t.j. Dz.U. z 2024 r. poz. 1112 ze zm.) oraz Uchwały nr 400/XXIV/2025 Rady Miejskiej w Piasecznie z dnia 24 września 2025 roku w sprawie wyrażenia zgody na przystąpienie do sporządzenia zintegrowanego planu inwestycyjnego dla części terenu w obrębie ewidencyjnym Głoków PGR.



Konsultacje będą prowadzone w dniach **od 11 lutego 2026 r. do 04 marca 2026 r.** w formie:

- zbierania uwag
- Uwagi do projektu zmiany planu należy składać w wyznaczonym wyżej terminie:
 - 1) na piśmie w kancelarii Urzędu Miasta i Gminy Piaseczno,
 - 2) ustnie do protokołu w Wydziale Urbanistyki i Architektury, Urzędu Miasta i Gminy Piaseczno przy ul. Kościuszki 5,
 - 3) za pomocą elektronicznej skrzynki podawczej na platformie ePUAP: /umigpiaseczno/SkrytkaESP lub na adres e-mail: urząd@piaseczno.eu

Zainteresowani mogą również zapoznać się z projektem zintegrowanego planu inwestycyjnego – zamieszczonym na stronie internetowej pod adresem <https://bip.piaseczno.eu> w zakładce **Planowanie przestrzenne**, a następnie **Procedura planistyczna ZPI** jako załączniki do artykułu dotyczącego podjętej uchwały.

z up. Burmistrza Miasta i Gminy Piaseczno
mgr inż. arch. Anna Pakulińska-Attia
Naczelnik Wydziału Urbanistyki i Architektury

WWW.PRZEGLADPIASECZYŃSKI.PL

Kamienica do rozbiórki

Reorganizacja gminnych willi

KONSTANCIN-JEZIORNA

Władze Konstancina-Jeziorny planują zmiany w sposobie wykorzystania dwóch zabytkowych gminnych nieruchomości. Reorganizacja ma poprawić dostępność przestrzeni publicznych i lepiej dopasować je do potrzeb mieszkańców.

Burmistrz Konstancina-Jeziorny Michał Wiśniewski zapowiedział zmianę funkcji pełnionych przez dwie zabytkowe willi – Kamilin przy ul. Jó-



FOT. UG KONSTANCIN-JEZIORNA

powiada burmistrz, obiekt ma stać się przestrzenią otwartą dla mieszkańców oraz lokalnych organizacji, z szeroką ofertą zajęć skierowanych do różnych grup wiekowych.

Willa Gryf

Zmiany obejmą również willę Gryf. Aktualnie działają tam filie biblioteki i domu kultury oraz świetlica środowiskowa. Po reorganizacji budynek w całości zostanie przeznaczony na działalność Biblioteki Publicznej w Konstancinie-Jeziornie.

Jak podkreśla dyrekcja biblioteki, większa przestrzeń pozwoli na rozwój oferty kulturalnej, w tym organizację spotkań autorskich, teatryków i warsztatów. Placówka deklaruje także otwartość na inicjatywy oddolne i współpracę z mieszkańcami.

W willi Gryf nadal funkcjonować będzie kawiarenka prowadzona przez Konstancińskie Koło Seniorów. Świetlica środowiskowa zostanie natomiast przeniesiona do Szkoły Podstawowej nr 2.

Lepsze wykorzystanie przestrzeni

Według zapowiedzi burmistrza, nowy podział funkcji obu obiektów ma umożliwić pełniejsze wykorzystanie ich możliwości oraz zwiększyć dostępność przestrzeni kulturalnych i społecznych dla mieszkańców Konstancina-Jeziorny.

RMK

TARCZYN

Gmina Tarczyn realizuje kolejne etapy działań związanych z kamienicą przy ul. Rynek 3. Pod koniec 2025 roku nieruchomość przeszła na własność gminy, co umożliwiło rozpoczęcie dalszych kroków formalnych i inwestycyjnych dotyczących przyszłości tego miejsca.

Przejęcie kamienicy przez samorząd było kluczowym momentem w wieloletnim procesie porządkowania tej części rynku. Budynek od dawna znajdował się w złym stanie technicznym i był wskazywany jako obiekt wymagający pilnych decyzji ze względów bezpieczeństwa oraz estetyki przestrzeni publicznej.

Wybrano wykonawcę projektu rozbiórki

Kolejnym krokiem było wyłonienie wykonawcy dokumentacji projektowej dotyczącej rozbiórki budynku. Najkorzystniejszą ofertę złożyła firma Archiconcept Sp. z o.o. z Warszawy, która spełniła wszystkie wymagania zapytania ofertowego.

Zakres opracowania obejmuje m.in. szczegółową inwentaryzację istniejącej



FOT. GMINA TARCZYN

kamienicy, dokumentację fotograficzną elewacji, wnętrza i detali architektonicznych, a także przygotowanie projektu rozbiórki zgodnego z obowiązującymi przepisami oraz wymogami konserwatorskimi. Dokumentacja uwzględni również projekt zabezpieczenia sąsiednich budynków i terenu, plan bezpieczeństwa i ochrony zdrowia, gospodarkę odpadami, przedmiary robót oraz kosztorys inwestorski.

Z poszanowaniem historycznego układu rynku

Jak podkreśla gmina, wszystkie prace projektowe prowadzone będą z zachowaniem historycznego układu rynku w Tarczynie. Proces odbywa się w ścisłej współpracy z Mazowieckim

Wojewódzkim Konserwatorem Zabytków, aby zabezpieczyć wartości kulturowe i przestrzenne centralnej części miasta.

Kolejny etap porządkowania centrum

Przejęcie kamienicy oraz przygotowanie projektu rozbiórki to element szerszych działań porządkowych w centrum Tarczyna. Po zakończeniu etapu projektowego gmina będzie mogła przystąpić do dalszych procedur administracyjnych, które umożliwią realizację rozbiórki i otworzą drogę do kolejnych decyzji dotyczących zagospodarowania tej części rynku.

Agnieszka Deja



FOT. UG KONSTANCIN-JEZIORNA

zefa Piłsudskiego 42 oraz Gryf przy ul. Jana Sobieskiego 13. Zmiany mają na celu uporządkowanie sposobu użytkowania budynków oraz pełniejsze wykorzystanie ich potencjału społecznego i kulturalnego.

Willa Kamilin

Obecnie w willi Kamilin funkcjonuje sala ślubów, punkt informacji turystycznej oraz czasowa wystawa poświęcona dziedzictwu kulturowemu i przyrodniczemu gminy. Od 1 lipca 2026 roku sala ślubów zostanie przeniesiona do ratusza, gdzie ceremonie będą odbywać się w sali posiedzeń urzędu.

Budynek zostanie przejęty przez Konstanciński Dom Kultury. To właśnie tam przeniesiona zostanie jego filia, która obecnie działa w willi Gryf. Jak za-

MAKDOM HOLDING

MARINA V
Józefosław

WALENTYNKOWY DZIEŃ OTWARTY

14.02 od 8.00 do 16.00

ul. Wilanowska 8, Józefosław

– miejsce postojowe gratis,

– harmonogram 10/90,

– do 10 tysięcy złotych na wykończenie mieszkania,

– bezpłatna konsultacja z doradcą kredytowym*

*promocje dostępne podczas Dnia Otwartego 14.02.2026 r.

BIURO W JÓZEFOSŁAWIU:
UL. WILANOWSKA 8

www.makdom.pl

609 809 859

Wycinka drzew,
oczyszczanie
działek,
frezowanie pni,
karczowanie

697 958 912



Nie żyje 13-letnia Oliwia. Szkoła pogrążona w żałobie

dokończenie ze str. 1

ŁAZY

13-letnia uczennica Szkoły Podstawowej w Łazach zginęła na Malcie porwana przez fale. Ciało dziewczynki odnaleziono dopiero po dwóch dniach poszukiwań.

Tragedia miała miejsce 26 stycznia w miejscowości Cirkewwa, gdzie rodzina Oliwii spędzała zimowy urlop.

Dziewczynka przebywała z ojcem i bratem, gdy silne uderzenie fali wciągnęło dzieci pod wodę. Mimo desperackich wysiłków ojca, który uratował syna, Oliwki nie udało się ocalić. Maltańskie służby, w tym śmigłowce, łodzie i drony, prowadziły akcję w trudnych warunkach pogodowych – z wichurą i wysokimi falami. Ciało 13-latki wyłowiono 28 stycznia. Było zakleszczone między skałami na dnie morza.

Intensywne poszukiwania na Malcie

Do zdarzenia doszło około godziny 18:15 w poniedziałek (26 stycznia) na południowym nabrzeżu w Cirkewwie – popularnym turystycznym miejscu, gdzie rodzina prawdopodobnie chciała zrobić zdjęcia wzburzonemu morzu. Silna fala niespodziewanie porwała

dzieci stojące za barierką. Ojciec natychmiast rzucił się na ratunek, zdołał wyciągnąć brata Oliwki z wody, lecz sam doznał obrażeń w trakcie. 13-latka zniknęła pod powierzchnią na oczach bliskich. Świadek opisał to później jako „pochłonięcie przez wzburzone morze”.

Maltańskie służby reagowały błyskawicznie: Armed Forces of Malta (AFM) oraz Civil Protection na-

Ojciec natychmiast
rzucił się na ratunek.
Zdołał wyciągnąć
brata Oliwki z wody.
Na pomoc dziewczynce
było już za późno

tychmiast uruchomiły zakrojoną na szeroką skalę operację ratunkową. W akcję zaangażowano śmigłowce, łodzie patrolowe, drony z kamerami termowizyjnymi i zespoły naziemne, przeszukujące skaliste wybrzeże. Premier Malty, Robert Abela, osobiście pojawił się na miejscu wieczorem, by nadzorować działania. Poszukiwania przerwano późno w nocy ze względu na ekstremalne warunki – silny wiatr,

wysokie fale i sztorm wywołany układem ciśnienia nad Algierią i Bałkanami.

Lokalny Met Office wydał żółte ostrzeżenie pogodowe, a promy na Kanale Gozo musiały zmienić trasy. Przez całą noc trwały lądowe patrole, a akcję wznowiono we wtorek o świcie. Ratownicy zmagali się z ryzykiem zepchnięcia ciała na ostre skały. Mimo nadziei bliskich i intensywnych wysiłków, w środę (28 stycznia) odnaleziono zwłoki 13-latki uwięzione między skałami na dnie morza w Cirkewwie. Ciało przetransportowano łodzią na molo, kończąc tragiczną odsłonę poszukiwań, które wstrząsnęły całą wyspą.

Pożegnania i kondolencje

Szkoła Podstawowa im. Jana Pawła II w Łazach w związku z tragicznymi wydarzeniami opublikowała komunikat:

– Z wielkim smutkiem i żalem przyjęliśmy wiadomość o tragicznej śmierci naszej uczennicy. To niewyobrażalna strata, która poruszyła całą społeczność szkolną i pozostawiła ból, z którym tak trudno się pogodzić. Rodzinie, bliskim i przyjaciółom śp. Oliwii składamy wyrazy najgłębszego współczucia. Łączymy się z Państwem w tym trudnym czasie.



FOT. FACEBOOK/CIVIL PROTECTION MALTA

Rada rodziców wydała osobne oświadczenie: „Z bólem przyjęliśmy nowinę o odejściu Oliwii. W imieniu rady składamy najszczerze wyrazy współczucia. Jesteśmy myślni z wami w tych chwilach”. Placówka uruchomiła dyżur psychologiczno-pedagogiczny 30 stycznia z udziałem specjalistów z Powiatowego Ośrodka Interwencji Kryzysowej i szkolnego psychologa. Pomoc skierowano do uczniów i rodziców przed powrotem po feriiach 2 lutego.

Wójt gminy Lesznów, Marta Natalia Maciejak, przekazała kondolencje po informacji od dyrektorki szkoły.

– To niewyobrażalna tragedia. Rodzinie oraz bliskim zmarłej składam wyrazy głębokiego współczucia. W tym trudnym czasie łączę się z Państwem w bólu i cierpieniu. To również

bardzo trudny okres dla całej społeczności Szkoły w Łazach. Ufam, że dzięki ogromnemu doświadczeniu i empatii szkolnych pedagogów, koleżanki i kolegów Zmarłej zmierzają się z tą ogromną stratą i łagodnie przejdą okres żałoby – napisała w mediach społecznościowych.

Reakcje na Malcie

Na wyspie wydarzenie wstrząsnęło mieszkańcami i turystami. W niedzielę (1 lutego) o 10:30 w St John Bosco Chapel Polonia odprawiła mszę w intencji zmarłej. Po nabożeństwie uczestnicy udali się do Cirkewwy, by złożyć kwiaty i znicze. Obecni byli też przedstawiciele Polskiej Ambasady na Malcie.

Dawid Grzelczak

Auta na ścieżce dla rowerów

PIASECZNO


Ścieżka pieszo-rowerowa wzdłuż ulicy Korolowych Dębów od kilku tygodni jest już gotowa. Szybko znaleźli się też amatorzy „dzikiego” jeżdżenia po niej autami.

Pod koniec 2025 roku zakończyła się budowa ścieżki obejmującej odcinek od skrzyżowania z ulicą Dzikich Gęsi do skrzyżowania z ulicą Malinową. Rozbudowana ulica Korolowych Dębów tworzy wygodne i bezpieczne połączenie pieszo-rowerowe pomiędzy Żabieńcem a Zalesiem Górnym, poprawiając codzienną komunikację mieszkańców obu miejscowości.

Investycja ma znaczenie nie tylko rekreacyjne. Nowa trasa ułatwia bezpieczne dojeżdżenie pieszo oraz dojazd rowerem m.in. dzieciom i młodzieży uczęszczającym na treningi i zajęcia na Stadionie Jedności-Żabieniec, Stadionie GOSiR oraz do Szkoły Podstawowej nr 1 w Piasecznie.

Efekt petycji z 2024 roku

Pomysł budowy ścieżki był odpowiedzią na apele mieszkańców, którzy



w 2024 roku wystąpili z petycją w tej sprawie. Wskazywano wówczas na potrzebę stworzenia bezpiecznego ciągu komunikacyjnego wzdłuż torów kolejowych – od Zalesia Górnego w kierunku przejazdu w Jesówce. Investycja została zrealizowana jako odpowiedź na te postulaty.

Głosy mieszkańców i stanowisko starostwa

W ostatnim czasie w Internecie pojawiły się jednak głosy mieszkańców, którzy zwracają uwagę, że po ścieżce

jeżdżą samochody, mimo że infrastruktura ta nie jest do tego przeznaczona.

Jak informuje Starostwo Powiatowe w Piasecznie, do tej pory nie wpłynęły oficjalne zgłoszenia dotyczące poruszania się pojazdów samochodowych po ścieżce rowerowej na odcinku Zalesie Górne – Żabieniec ani informacje o ewentualnych zniszczeniach infrastruktury.

Jednocześnie podkreślono, że w przypadku zauważenia nieuprawnionego wjazdu pojazdów na ścieżkę, właściwym organem do reagowania jest policja. Zgłoszenia kierowane bezpośrednio do służb umożliwiają szybką interwencję i ocenę sytuacji na miejscu.

Monitoring i możliwe dalsze działania

– Powiat monitoruje stan nowo wybudowanej infrastruktury rowerowej. Jeśli pojawią się potwierdzone sygnały dotyczące niewłaściwego użytkowania ścieżki lub potrzeby dodatkowych zabezpieczeń, będą one analizowane pod kątem możliwych działań technicznych i organizacyjnych – zapewnia Joanna Krzyżewska z Biura Promocji Starostwa Powiatowego w Piasecznie.

Agnieszka Deja

WÓJT GMINY LESZNOWOLA
05-506 Lesznów, ul. Gminna 60

Lesznów, 09.02.2026 r.

OGŁOSZENIE

w sprawie przystąpienia do sporządzenia miejscowego planu zagospodarowania przestrzennego gminy Lesznów dla części obrębu Mysiadło

oraz
w sprawie przystąpienia do sporządzenia miejscowego planu zagospodarowania przestrzennego gminy Lesznów dla części obrębu Władysławów

oraz
w sprawie przystąpienia do sporządzenia zmiany miejscowego planu zagospodarowania przestrzennego gminy Lesznów dla części obrębu Wola Mrokowska zatwierdzonego uchwałą Nr 163/XXIII/2015 Rady Gminy Lesznów z dnia 10 listopada 2015 r.

Na podstawie art. 17 pkt 1 ustawy z dnia 27 marca 2003 r. o planowaniu i zagospodarowaniu przestrzennym (t.j. Dz. U. z 2024 r. poz. 1130 ze zm.) oraz art. 39 ust. 1 w związku z art. 46 pkt 1 ustawy z dnia 3 października 2008 r. o udostępnianiu informacji o środowisku i jego ochronie, udziale społeczeństwa w ochronie środowiska oraz ocenach oddziaływania na środowisko (t.j. Dz. U. z 2024 r. poz. 1112 ze zm.) zawiadamiam o podjęciu przez Radę Gminy Lesznów uchwały:

- Nr 311/XXIII/2025 z dnia 23 października 2025 r. w sprawie przystąpienia do sporządzenia miejscowego planu zagospodarowania przestrzennego gminy Lesznów dla części obrębu Mysiadło – nr sprawy: RUP.6721.1.34.2025 ID: 379635
- Nr 312/XXIII/2025 z dnia 23 października 2025 r. w sprawie przystąpienia do sporządzenia miejscowego planu zagospodarowania przestrzennego gminy Lesznów dla części obrębu Władysławów – nr sprawy: RUP.6721.1.35.2025 ID: 379638
- Nr 314/XXIII/2025 z dnia 23 października 2025 r. w sprawie przystąpienia do sporządzenia zmiany miejscowego planu zagospodarowania przestrzennego gminy Lesznów dla części obrębu Wola Mrokowska zatwierdzonego uchwałą Nr 163/XXIII/2015 Rady Gminy Lesznów z dnia 10 listopada 2015 r. - nr sprawy: RUP.6721.1.37.2025 ID: 379640

Jednocześnie zawiadamiam się wszystkich zainteresowanych o możliwości zapoznania się z dokumentacją spraw (uchwał o przystąpieniu do sporządzenia miejscowego planu zagospodarowania przestrzennego oraz uchwał o przystąpieniu do sporządzenia zmiany planu) w siedzibie Urzędu Gminy Lesznów przy ul. Oficerskiej 1, 05-506 Lesznów, pok. nr 6 oraz w Biuletynie Informacji Publicznej.

Zainteresowani mogą składać wnioski do wyżej wymienionego dokumentu:

- 1) bezpośrednio w Kancelarii Urzędu Gminy Lesznów, w godzinach pracy Urzędu;
 - 2) pocztą tradycyjną na adres: Urząd Gminy Lesznów, ul. Gminna 60, 05-506 Lesznów;
 - 3) pocztą elektroniczną na adres e-mail: gmina@lesznowola.pl;
 - 4) drogą elektroniczną przy pomocy elektronicznej skrzynki podawczej – opatrując dokumenty kwalifikowanym podpisem elektronicznym albo profilem zaufanym.
- Wnioski należy składać do Wójty Gminy Lesznów, który jest właściwym organem do rozpatrzenia wniosków, z podaniem imienia i nazwiska lub nazwy jednostki organizacyjnej, adresu wnioskodawcy, przedmiotu wniosku oraz oznaczenia nieruchomości, której dotyczy, w nieprzekraczalnym terminie do dnia 16.03.2026 roku.

Z up. Wójta
Marcin Szost
Pierwszy Zastępca Wójta

Informacja dotycząca przetwarzania danych

Informuję, że dane osobowe, które będą przetwarzane w trakcie prac projektowych podlegają ochronie zgodnie z informacją dostępną na stronie internetowej BIP Lesznów, w której znajduje się treść „Kluczuli informacyjnej”. Prawo, o którym mowa w art. 15 ust. 1 lit. g rozporządzenia Parlamentu Europejskiego i Rady (UE) 2016/679 z dnia 27 kwietnia 2016 r. przysługuje, jeżeli nie wpływa na ochronę praw i wolności osoby, od której dane te pozyskano.

Nocna katastrofa na torach

dokończenie ze str. 1

POWIAT

W okolicach Jaroszewej Woli wykołował się pociąg towarowy z cysternami oleju napędowego. Sześć wagonów zsunęło się z nasypu, uszkodzając torowisko.

W nocy z poniedziałku na wtorek (z 2 na 3 lutego) na linii kolejowej nr 12 w rejonie Jaroszewej Woli doszło do poważnego wypadku z udziałem pociągu towarowego relacji Szczecin-Chełm, przewożącego olej napędowy. Kilka cystern wypadło z torów i zsunęło się z nasypu, poważnie uszkodzając infrastrukturę kolejową. Na miejscu przez wiele godzin pracowały liczne służby ratunkowe. Mimo ogromnej skali zniszczeń, na szczęście nikt nie odniósł obrażeń. Przyczyny zdarzenia będzie wyjaśniać specjalna komisja, choć wstępnie wskazuje się na problemy z trakcją w czasie silnego mrozu.

Pociąg wypadł z torów

Zgłoszenie o wypadku wpłynęło do służb o 1:13 w nocy. Skład towarowy ze Szczecina do Chełma liczył łącznie 35 wagonów-cystern z olejem napędowym. W trakcie przejazdu, w chwili gdy mijał się z innym pociągiem towaro-

wym przewożącym węgiel, część wagonów wypadła z torów pomiędzy przejazdami kolejowymi w rejonie Uwielin i Kamionki, na wysokości Jaroszewej Woli w gminie Prażmów. Wykołowało się osiem cystern, z czego sześć zsunęło się z kilkumetrowego nasypu, a pozostałe pozostały przy torowisku. Wagony przewróciły się na bok w zalesionym, zaśnieżonym terenie, co skutecznie utrudniło dostęp do miejsca wypadku.

Do zdarzenia doszło na tzw. towarowej obwodnicy Warszawy – linii nr 12, z której nie korzystają pociągi pasażerskie. Odcinek ten był już wcześniej przewidziany do modernizacji, a zarządca infrastruktury wybrał już nawet wykonawcę robót o wartości blisko

1,5 mld zł. W wyniku nocnego wykołowania poważnie ucierpiało torowisko oraz elementy zasilania i urządzenia odpowiedzialne za funkcjonowanie linii.

Ogromna skala działań służb ratunkowych

Na miejsce skierowano około 30 zastępów straży pożarnej, w tym jednostki z Warszawy i powiatu piaseczyńskiego oraz specjalistyczną grupę chemiczno-ekologiczną z Jednostki Ratowniczo-Gaśniczej nr 6 w stolicy. Strażacy wraz ze Strażą Ochrony Kolei zabezpieczyli rejon wykołowania, monitorowali stan cystern i sprawdzali, czy doszło do rozszczelnienia zbiorników z



FOT. POWIAT PIASECZYŃSKI

Wiceszef MSWiA Wiesław Szczepański w rozmowie z mediami wskazał, że najbardziej prawdopodobnym powodem zdarzenia była awaria sieci trakcyjnej, wywołana bardzo niską temperaturą

paliwem. Finalnie nie stwierdzono wycieku oleju. Na miejscu pracowali także policjanci, a kolejarze przygotowywali odholowanie nieskażonej części składu i uruchomienie pociągów technicznych oraz dźwigów do podnoszenia przewróconych wagonów.

Dzisiaj wiemy już, że przyczyny wypadku zostaną dokładnie zbadane przez powołaną komisję, jednak wiceszef MSWiA Wiesław Szczepański w rozmowie z mediami wskazał, że najbardziej prawdopodobnym powodem zdarzenia była awaria sieci trakcyjnej, wywołana bardzo niską temperaturą. W rejonie Warszawy w nocy panował silny mróz, sięgający około minus 20 stopni Celsjusza, co mogło wpłynąć na pracę urządzeń kolejowych.

Służby podkreślają, że najważniejszym zadaniem pozostaje utrzymanie bezpieczeństwa mieszkańców oraz naprawa zniszczonej infrastruktury. Policja, zarządca infrastruktury oraz powołana komisja mają wyjaśnić wszystkie okoliczności nocnego wykołowania.

Opóźnienia pociągów – były, czy ich nie było?

– Na odcinku między Tarczynem a Czechówkiem Zachodnim, gdzie doszło do wykołowania, nie kursują pociągi pasażerskie. Odbywa się tam wyłącznie ruch towarowy, dlatego zdarzenie nie ma wpływu na obsługę podróży – poinformował Karol Jakubowski z PKP PLK.

Dawid Grzelczak



FOT. DAWID GRZELCZAK



URZĄD MIASTA I GMINY PIASECZNO

ul. Kościuszki 5, tel. 22 70 17 500, www.piaseczno.eu

Płać podatki w Piasecznie i korzystaj z ulg

Podatki płacone przez mieszkańców stanowią jedno z głównych źródeł dochodów gminy.

Zgodnie z nowymi regulacjami 7% od dochodu mieszkańców, wykazanego w PIT, który rozliczamy w Urzędzie Skarbowym w Piasecznie, wraca do gminy i w prosty sposób przekłada się na realizację potrzebnych usług i inwestycji.

Nadchodzi czas rozliczania się z podatków za 2025 rok. Warto zwrócić uwagę na to, gdzie trafiają nasze podatki, by część z nich wspierała rozwój miejsca, w którym na co dzień żyjemy. Część płaconych przez mieszkańców podatków trafi bowiem do gminy Piaseczno tylko pod warunkiem, że w deklaracji podatkowej wskazali naszą gminę jako miejsce zamieszkania. Warto to zrobić, bo od wysokości wpływów do budżetu zależy to, jak wiele inwestycji i remontów będzie mógł w danym roku zrealizować samorząd. W 2026 r. gmina Piaseczno zamierza wydać na inwestycje rekordową sumę ponad 322 mln złotych budując m.in. nową szkołę, basen, boiska czy drogi.

– Dzięki Państwa podatkom Gmina Piaseczno może nie tylko budować nowe drogi, budynki czy place zabaw, ale też rozszerzać ofertę transportu publicznego, usług społecznych czy wzbogacać ofertę kulturalną i sportową dla mieszkańców – podkreśla burmistrz Daniel Putkiewicz. – Dodatkowo osoby płacące podatki w gminie Piaseczno mogą korzystać z różnych ulg i usług oferowanych posiadaczom Piaseczyńskiej Karty Mieszkańca.

Karta wielu możliwości

Piaseczyńska Karta Mieszkańca (PKM) oferuje przede wszystkim istotne zniżki komunikacyjne. Jej posiadacze korzystają z bezpłatnych przejazdów liniami lokalnymi L. Na karcie można też zakodować bilety ZTM i skorzystać z ulgi wynoszącej 30% ceny, którą pokrywa Gmina Piaseczno. Karta jest również niezbędna w przypadku uczniów korzystających z posiłków w szkolnych stołówkach. Piaseczyńska Karta Mieszkańca czy Piaseczyńska Karta Dużej Rodziny pozwalają również na korzystanie ze zniżek na basenie GOSiR Piaseczno czy w Centrum Kultury. Mogą też pełnić rolę karty bibliotecznej.

Kolejną korzyścią dla mieszkańców jest oferta bezpłatnego chipowania oraz kastracji/sterylizacji zwierząt domowych. Posiadacze Piaseczyńskiej Karty Mieszkańca oraz Piaseczyńskiej Karty Dużej Rodziny mogą korzystać również z ofert rabatowych podmiotów komercyjnych.

To proste, wystarczy ZAP-3

Obecnie przepisy nie wymagają meldunku, aby płacić podatki w miejscu zamieszkania. Wypełniając PIT, wystarczy wskazać jako miejsce zamieszkania gminę Piaseczno oraz dołączyć wypełniony formularz aktualizacyjny ZAP-3. W ten sposób wspieramy okolicę, w której mieszkamy, a więc wpływamy na otaczającą nas rzeczywistość.

Na co idą Twoje podatki?

Aby ułatwić mieszkańcom zorientowanie się, w jaki sposób ich pieniądze są wydawane przez gminę Piaseczno, od kilku lat na stronie internetowej piaseczno.nacoidamojepieniadze.pl udostępniamy specjalne narzędzie, które pozwala sprawdzić, jaka kwota z naszego podatku zasila poszczególne zadania gminy.

1,5% wsparcia dla mieszkańców gminy

Każdy podatnik rozliczając się z Urzędem Skarbowym może wskazać Organizację Pożytku Publicznego, na rzecz której chcą przekazać 1,5% swojego podatku. Z tej formy wsparcia korzystają również mieszkańcy naszej gminy, którzy zbierają środki na leczenie czy rehabilitację z pośrednictwem różnych fundacji.

Listę takich osób znajdują Państwo na stronie <https://piaseczno.eu/category/1-mieszkancom-gminy-piaseczno/>.



Rozlicz PIT w Piasecznie



Najwięcej, bo aż 51 455 282 zł w 2026 r. Gmina Piaseczno zainwestuje w budowę szkoły w Julianowie



Wiosenne zmiany w komunikacji

W GÓRA KALWARIA

Zmiany w komunikacji lokalnej w gminie Góra Kalwaria. Nowe linie i więcej kursów już niedługo!

Od marca i kwietnia pasażerów komunikacji lokalnej w gminie Góra Kalwaria czekają istotne zmiany. Zaplanowano uruchomienie nowej linii autobusowej, modyfikację tras oraz zwiększenie liczby kursów na najważniejszych połączeniach. Jak poinformował wiceburmistrz gminy Góra Kalwaria Piotr Chmielewski, zmiany przygotowano we współpracy z sąsiednimi samorządami i w odpowie-

dzi na zgłaszane przez mieszkańców potrzeby.

Linia L21 zamiast L14

Od 1 kwietnia linia L21 ma zastąpić dotychczasową linię L14. Zaplanowano 11 kursów w dni robocze oraz 4 w dni wolne od pracy. Zmiana ma uprościć przebieg trasy na terenie gminy Konstancin-Jeziorna, natomiast w gminie Góra Kalwaria trasa pozostanie bez zmian.

Zmiany na linii L15

Również od 1 kwietnia zmieni się trasa linii L15. W gminie Konstancin-Jeziorna przebieg zostanie uprosz-

czony, co ma przyspieszyć dojazd m.in. do centrum Konstancina-Jeziorny oraz szkoły w Mirkowie.

Na terenie gminy Góra Kalwaria linia L15 wjedzie głębiej do Szymanowa, gdzie powstanie dodatkowy przystanek w centrum miejscowości, a także do Borowiny. Zaplanowano 11 kursów z Góry Kalwarii oraz 7 kursów skróconych z Baniochy w obu kierunkach. W dni wolne od pracy przewidziano 8 kursów.

Nowa linia L28 od marca

Od 1 marca planowane jest uruchomienie nowej linii L28, realizowanej we współpracy z Piasecznem. Linia ta ma częściowo zastąpić dotychczasowe połączenia L13 oraz L30A.

Autobus pojedzie z Jagorzewa przez Wojciechowice, Dobiesz, Pilawę do Baniochy, a następnie w kierunku Konstancina-Jeziorny przez Solec i Borowinę. W dni robocze zaplanowano po 15 kursów w każdą stronę, a w dni



wolne od pracy po 8 kursów w obu kierunkach.

Więcej kursów na liniach L54 i L25

Od 1 kwietnia zwiększona zostanie liczba kursów na linii L54 – do 26 kursów w każdą stronę. To ważne połączenie zapewniające najszybszy

dojazd z Góry Kalwarii do stacji PKP Piaseczno oraz dalszych połączeń w kierunku Warszawy.

Zwiększona zostanie również liczba kursów na linii L25. Zaplanowano 20 kursów w każdą stronę na trasie Góra Kalwaria – Sobików – Sierzchów – Pilawa – Piaseczno.

Agnieszka Deja



Grzegorz Michalczyk pokieruje ZOPO


W GÓRA KALWARIA

Od początku marca funkcję dyrektora Zespołu Obsługi Placówek Oświatowych w Górze Kalwarii obejmie Grzegorz Michalczyk. Zastąpi wieloletniego szefa tej jednostki, Bogdana Wrochnę.

Grzegorz Michalczyk jest absolwentem kilku uczelni. Ukończył Akademię Wychowania Fizycznego na kierunku wychowanie fizyczne, Akademię

nych i średnich. Pełnił funkcję dyrektora dwóch różnych placówek edukacyjnych oraz kierował Oświatą Miejską w Otwocku, która jest odpowiednikiem górokalwaryjskiego ZOPO. Oprócz doświadczenia w pracy w sektorze oświaty Michalczyk ma również praktykę w kierowaniu instytucjami sportowymi – do niedawna był dyrektorem Miejskiego Ośrodka Sportu i Rekreacji sp. z o.o. w Mińsku Mazowieckim.

Od marca będzie odpowiadał za organizacyjne i finansowe funkcjonowanie gminnych szkół i przedszkoli w



Podlaską, gdzie studiował zarządzanie, a także Akademię Leona Koźmińskiego, zdobywając wykształcenie w zakresie projektów finansowanych z funduszy europejskich. Swoją edukację uzupełnił w Szkole Głównej Gospodarstwa Wiejskiego, kończąc kierunek administracja i finanse publiczne.

Nowy dyrektor przez wiele lat związany był z oświatą – pracował w szkołach podstawowych, gimnazjal-

Górze Kalwarii. Zespół Obsługi Placówek Oświatowych, którym pokieruje, zajmuje się m.in. administracyjnym i kadrowym wsparciem jednostek oświatowych.

Na stanowisku dyrektora Michalczyk zastąpi Bogdana Wrochnę, który po wielu latach pracy w strukturach samorządowej oświaty zakończy swoją zawodową karierę.

Dawid Grzelczak

O G Ł O S Z E N I E



Gmina
Konstancin-Jeziorna

Ogłoszenie Burmistrza Gminy Konstancin-Jeziorna
o wyłożeniu do publicznego wglądu projektu miejscowego planu zagospodarowania przestrzennego obrębu ewidencyjnego Kawęczyn – część wschodnia

Na podstawie art. 17 pkt 9 i 11 ustawy z dnia 27 marca 2003 r. o planowaniu i zagospodarowaniu przestrzennym (Dz. U. z 2024 r., poz. 1130 z późn. zm.) oraz art. 39 ust. 1 i art. 54 ust. 3 ustawy z dnia 3 października 2008 r. o udostępnianiu informacji o środowisku i jego ochronie, udziale społeczeństwa w ochronie środowiska oraz o ocenach oddziaływania na środowisko (Dz. U. z 2024 r. poz. 1112 z późn. zm.) oraz uchwały 383/VII/24/2016 Rady Miejskiej Konstancin-Jeziorna z dnia 26 października 2016 r., zawiadamiam o wyłożeniu do publicznego wglądu **projektu miejscowego planu zagospodarowania przestrzennego obrębu ewidencyjnego Kawęczyn – część wschodnia** wraz z prognozą oddziaływania na środowisko, w dniach **od 23 lutego 2026 r. do 16 marca 2026 r.** w siedzibie Urzędu Miasta i Gminy Konstancin-Jeziorna w Wydziale Planowania Przestrzennego przy ul. Piaseczyńskiej 77 w Konstancinie-Jeziornie w poniedziałki w godz. od 8.00–17.45 od wtorku do czwartku w godz. 8.00–15.45 oraz w piątki w godz. 8.00–13.45.

Projekt miejscowego planu zagospodarowania przestrzennego obrębu ewidencyjnego Kawęczyn – część wschodnia wraz z prognozą oddziaływania na środowisko, jest dostępny na stronie internetowej bip.konstancinjeziorna.pl w zakładce Planowanie Przestrzenne oraz w Gminnym Systemie Informacji Przestrzennej pod adresem gsip.konstancinjeziorna.pl.

Dyskusja publiczna nad przyjętymi w projekcie planu miejscowego rozwiązaniami odbędzie się w dniu 9 marca 2026 r. (poniedziałek) w Sali Posiedzeń Urzędu Miasta i Gminy Konstancin-Jeziorna ul. Piaseczyńska 77, o godz. 17.00.

Z niezbędną dokumentacją sprawy można zapoznać się w Wydziale Planowania Przestrzennego Urzędu Miasta i Gminy Konstancin-Jeziorna przy ul. Piaseczyńskiej 77 w Konstancinie-Jeziornie **w poniedziałki w godz. 8.00–17.45, od wtorku do czwartku w godz. 8.00–15.45 oraz w piątki w godz. 8.00–13.45.**

Zgodnie z art. 18 ust. 1 ustawy z dnia 27 marca 2003 r. o planowaniu i zagospodarowaniu przestrzennym, każdy, kto kwestionuje ustalenia przyjęte w projekcie planu miejscowego, może wnieść uwagi. Uwagi należy składać na piśmie w formie papierowej lub elektronicznej do Burmistrza Gminy Konstancin-Jeziorna, ul. Piaseczyńska 77, 05-520 Konstancin-Jeziorna, z podaniem imienia i nazwiska albo nazwy oraz adresu zamieszkania albo siedziby, oznaczenia nieruchomości, której uwaga dotyczy, **w nieprzekraczalnym terminie do dnia 30 marca 2026 r.**

Uwagi w formie papierowej można składać:

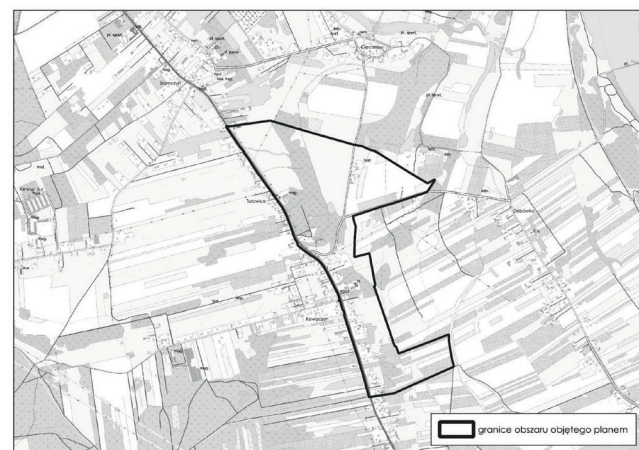
- w kancelarii Urzędu Miasta i Gminy Konstancin-Jeziorna, ul. Piaseczyńska 77,
- drogą korespondencyjną na adres: Urząd Miasta i Gminy, ul. Piaseczyńska 77, 05-520 Konstancin-Jeziorna.

Uwagi w formie elektronicznej należy wnieść:

- za pomocą poczty elektronicznej (e-mail) – adres urząd@konstancinjeziorna.pl
- za pomocą e-Doręczeń - adres: **AE:PL-50257-64380-VUEEG-20.**

Organem właściwym do rozpatrzenia ww. uwag jest Burmistrz Gminy Konstancin-Jeziorna.

Burmistrz Gminy
Konstancin-Jeziorna
Michał Wiśniewski
(05.02.2026 r.)



Informacja dotycząca przetwarzania danych
Jednocześnie informuję, że dane osobowe, które będą przetwarzane w trakcie prac projektowych podlegają ochronie zgodnie z informacją dostępną na stronie internetowej bip.konstancinjeziorna.pl, w zakładce Planowanie przestrzenne, Wyłożenie do publicznego wglądu, na której znajduje się treść „ktauzul informacyjnej”

Górki Szymona i stacja w lesie, czyli gdzie była osada Borówka i co wiemy o jej historii

W 1912 roku, okolice Piaseczna, sadownikom doskwierały liczne szkody od pewnej Rhynchoty pluskwiaka. Mszyca ta niszczyła kilometry sadów w okolicach Wólki Kozodawskiej u pana Domańskiego. Zniszczyła też sad hr. Branickiego. Szkody poczynione przez te podłe owady były przyczynkiem, czyli genezą, między innymi, powstania pod Piasecznem stacji entomologicznej, która to stacja miała się zająć między innymi badaniem szkodników występujących na okolicznych polach

bo ta powstała dopiero w 1934 r., co ułatwiało drogę np. bryczką.

Analiza map i odpowiedź na pytanie: gdzie jest Borówka

W latach 50. XX w. często latem i zimą szłam na spacer, sanki, do kąpieli rzecznej itd. na Górki Szymona drogą utartą od lat, startując z ul. Sienkiewicza, tuż obok stacji kolejki, następnie ul. Szpitalną (dawniej Słowackiego), przecinałam tory kolejki szerokotoro-



Stacja Entomologiczna w Borówce

FOT. ...A POTEM WSZYSTKO ROZWIĄŁ WIATR* MAŁGORZATA SZTUROMSKA



Mapa okolic z końca XIX w. Zaznaczona karczma Zalesie i Wyglądówka

W lasach. Stacja powołana została do życia staraniem Towarzystwa Miłośników Przyrody. Na ofiarowanym przez hr. Branickiego gruncie, na krawędzi obszarów leśnych, wzniesiony został według planu Eichlera piętrowy dom murowany o dwóch tarasach. W pobliżu stanął dom drewniany parterowy. W domu murowanym umieszczono pracownie doświadczalne, a w drewnianym insektarium. W drewnianym budynku obserwowano i robiono eksperymenty, hodowano owady żyjące na korach drzew, liściach, mące, korzeniach różnych roślin itd. Jak już pisałam konieczność powstania takiej stacji była dość nagląca, wobec spustoszeń jakie szkodniki dokonywały co roku w lasach i na polach. W okolicach Piaseczna u hr. Branickiego zaraza zniszczyła ponad 30% drzewek owocowych z założonej szkółki. Kierownikiem stacji został p. Andrzej Chrzanowski, współpracow-

wej/normalnotorowej wówczas jeden tor (!), następnie ulicą Wiązową i ul. Głogową, aż do Górek Szymona, czyli do



Mapa okolic Piaseczna z początku wieku XX około 1914 r. z zaznaczonymi liniami kolejki wąskotorowej

Borówki i góry Borówki, jak nazywano to miejsce przed II wojną i dawniej, a ja o tym w ogóle nie wiedziałam. W mojej rodzinie nazwa Górek Szymona funkcjonowała wtedy od 2 pokoleń, czyli mój syn jest 4 pokoleniem, wnuk byłby 5. Można też było podróżować wzdłuż rzeki Jeziorki, gdyż droga tu była wygodna, dość szeroka. Oczywiście można tu było dojechać bryczką, jak pewnie czyniono przed I wojną. Tak się poruszało po Adamowie man Różycki z ul. Paprociowej dopóki mu pod nosem nie wybudowali torów.

Kłopot w tej analizie jest tego rodzaju, że mapy z końca XIX i początku XX w. nie pokazują Borówki. Sporządzane przez Rosjan, Niemców czy Austriaków omijają Borówkę. Na mapach w okolicy mamy Wólkę Kozodawską, Wyglądówkę pokazującą się jako karczma lub miejsce, Zalesie karczmę i po-

tem też miejsce, ale Borówki ani śladu. Oczywiście mogłam na taką mapę nie trafić i konia z rzędem temu co taką mapę znajdzie, będzie to ważne uzupełnienie w historii Zalesia Dolnego. Nie ma mapy, ale są inne dane wskazujące na to, czym była Borówka. Jak już wiemy wchodziła w skład majątności Braniczkich z Wilanowa. Wólka Kozodawska to Domańscy/Zawadzcy/Mandukowie (w wielkim skrócie), Gołków majątność

mapach, spisano razem z Wólką Kozodawską. Przyпускаjąc, że karczma Wyglądówka stojąca przy trakcie miała znaczenie, stąd jej widok na mapach.

Gdzie jeszcze szukać Borówki? W statucie Towarzystwa Przyjaciół Zalesia z 1936 roku już po parcelacji czytamy: „Siedzibą Towarzystwa jest m. st. Warszawa, a terenem działalności są osiedla: Miasto-Las Zalesie, Adamów-Zalesie, Borówka, Miasto-Ogród Zalesie, Wyglądówka i Wólka Kozodawska, gminy Jazgarzew, powiatu Grójeckiego. Towarzystwo Przyjaciół Zalesia ma na celu współdziałanie w rozwoju tych miejscowości pod względem budowlanym, higienicznym, ekonomicznym, estetycznym, kulturalnym i społecznym. Czyli tuż przed wojną Borówka nadal istnieje jako miejsce.

Górki Szymona

Ciekawe wiadomości na temat obszaru Borówki dała mi kilka lat temu pani Zofia, która pilnie wezwała mnie do siebie aby pokazać relacje i listy. List dostałam od pani Zofii Goly-Podkowińskiej, napisany został przez Zytę Wojciechowską i odczytany w czasie zjazdu absolwentów Liceum Ogólnokształcącego „Platerówka”. Pani Zyta pisze

„Zosia poprosiła mnie o napisanie wspomnień o moim dziadku Szymonie, którego imieniem nazwane są górkę nad rzeką Jeziorką w pasie dawnej osady Borówka”.

Pani Zyta jest najmłodszą z żyjących wnuczek Szymona Olka, urodziła

camy byli Adam Olka i Tekla z domu Ślusarczyk. Po ślubie z Marianną (z domu Skomorowska) zamieszkał w Skolimowie. Na świat przychodziły kolejne dzieci. Szymon pracował w piekarni u pana Okrasy, jeździł wozem konnym i rozwoził chleb do okolicznych sklepów i gospodarstw. Pewnego razu w lesie w Magdalence został napadnięty, pobity i obrabowany. Okazało się, że zajęcie jest bardzo niebezpieczne i należało poszukać innego. W tym czasie w nadleśnictwie w Wilanowie poszukiwano na stanowisko gajowego uczciwego człowieka. Szymon przyjął posadę i rodzina przeprowadziła się do osady Borówka koło Piaseczna, dziś okolice ulicy Granicznej. Pani Zyta tak opisuje miejsce zamieszkania rodziny Olka:

„Vis-à-vis Platerówki stała z drzewa modrzewiowego willa niebieska, piętrowa z ozdobnymi gankami. Była własnością dyrektora banku p. Gruszczyńskiego. Po latach willę tę kupił Stefan Pona, rozbraił ją, a część materiału użył do budowy nowej siedziby. Obok niebieskiego domu stała mała chatka, w której zamieszkałi moi dziadkowie... Dziadek bardzo dbał o las i zwierzyne leśną, zimą dokarmił, zdejmował zastawione wnyki”.

Szymon i Marianna hodowali krowy, mleko w bańkach Marianna nosiła do Piaseczna. Podobno górkę Borówkę Szymon wygrał w karty od pana Gilenka, ale fakt ten nie został spisany i tak naprawdę nic tu pewnego.

Szymon Olka zmarł 30 marca 1945 roku o godzinie 17.00 w Wielki Piątek w Borówce i został pochowany na jazgarzewskim cmentarzu. Marianna po pewnym czasie wyprowadziła się do Gołkowa-Piaski (dziś Piaseczno), zmarła w 1961 roku. Nie znalazłam grobu Szymona na jazgarzewskim cmentarzu, ale znalazłam akty stanu cywilnego w kościołach w Jazgarzewie i Piasecznie potwierdzające obecność Szymona, jego żony i dzieci w parafii piaseczyńskiej i jazgarzewskiej.

Małgorzata Szturomska

7. Om. Jazgarzew	610	38	4 885	2 420	2 465	4 780	80	3'	4 880	15
1. Antoniszów	kol.	8	—	32	22	36	—	—	—	32
2. Baboszewo	wieś	26	—	190	96	93	134	56	—	183
3. Bogatki	wieś	37	—	262	138	124	262	—	—	262
4. Borówka	osada	4	—	25	9	10	—	—	—	25
5. Chojnów	folw.	13	—	162	46	56	161	1	—	162
6. Chojnów	wieś	17	—	136	74	62	135	1	—	136
7. Czerwona *)	os. ml.	—	—	—	—	—	—	—	—	—
8. Domańska *)	kol.	—	—	—	—	—	—	—	—	—
9. Głogów	folw.	8	2	180	87	50	175	4	1	179
10. Głogów	wieś	25	17	268	135	133	268	—	—	268

Wycinek z Rocznika Statystycznego z 1921 r.

W tym 9 kobiet i 16 mężczyzn. Wszyscy wyznania rzymsko-katolickiego, narodowości polskiej. Wyglądówkę (pod taką nazwą), która pojawia się na

się już po śmierci dziadka. Matką Zyty jest jedną z trzech córek Szymona – Rozalia. Szymon Olka urodził się w 1874 roku w miejscowości Maniuchy, rodzi-

FOT. WIG

FOT. WIG

FOT. ZBIORY AUTORKI

Wycinki z gazet na temat Borówki

nikiem pan Kreczmer i pan Pankiewicz. Stacja była ulokowana od stacji Piaseczno Miasto kolejki grójeckiej w odległości 1.5 wiorsty czyli 1,6 km. To jest ważna informacja bo daje nam pogląd na usytuowanie budynków. Gdyby ktoś się chciał wybrać do stacji entomologicznej w 1914 r. musiałyby iść od stacji Piaseczno Miasto, gdyż stacja Zalesie Adamowo jeszcze nie istniała. Nie istniały też tory kolei szerokotorowej,

Siłownia plenerowa w nowej formule?

PIASECZNO

Do władz gminy Piaseczno trafił wniosek dotyczący utworzenia siłowni plenerowej o rozszerzonej funkcjonalności. Pomysł zakłada stworzenie ogólnodostępnego miejsca do treningu siłowego, wzorowanego na profesjonalnych klubach fitness.

Radna gminy Piaseczno Olga Śmietanowska złożyła do burmistrza wniosek dotyczący utworzenia siłowni

ni sprawności fizycznej i doświadczenia treningowego.

Przykłady z Warszawy

W uzasadnieniu radna wskazuje na funkcjonujące już siłownie plenerowe tego typu w Warszawie, m.in. na terenie Ośrodka Hutnik oraz przy ul. Wiślickiej. Obiekty te wyposażone są w maszyny umożliwiające trening siłowy z wykorzystaniem ciężarów.

Według przytoczonych danych, koszt utworzenia strefy treningowej wraz z zakupem i montażem urządzeń w jednym z warszawskich obiektów wyniósł około 350 tys. zł. Siłownia składa się z siedmiu maszyn, z których każda posiada kod QR prowadzący do



Siłownia składa się z siedmiu maszyn, z których każda posiada kod QR prowadzący do materiału instruktażowego w formie filmu

ni plenerowej innej niż standardowe zestawy urządzeń spotykane w przestrzeni publicznej.

– Chodzi o stworzenie kompleksu jak w profesjonalnym, płatnym klubie fitness, tylko „pod chmurką”. Jest to siłownia składająca się z maszyn zapewniających trening z ciężarami, które każdy uczestnik może sam dopasować do swoich możliwości, stopnia wytrenowania, niezależnie od wieku czy wagi – zaznacza radna Olga Śmietanowska.

Jak podkreślono we wniosku, tego typu rozwiązanie byłoby dostępne dla osób w różnym wieku, o różnym stop-

materiału instruktażowego w formie filmu.

Zakres możliwości treningowych

Zaproponowane urządzenia umożliwiają regulację obciążenia od kilku do kilkuset kilogramów, co pozwala na trening różnych partii mięśni. We wniosku zwrócono uwagę, że taka forma aktywności może być szczególnie atrakcyjna dla młodych mieszkańców i stanowić zachętę do regularnego uprawiania sportu.

Agnieszka Deja

INFORMACJA

Starosta Piaseczyński działając na podstawie art. 35 ust. 1 ustawy z dnia 21 sierpnia 1997 r. o gospodarce nieruchomościami (t.j. Dz. U. z 2024., poz. 1145 z późn. zm.) informuje, że na tablicy ogłoszeń w siedzibie Starostwa Powiatowego w Piasecznie, ul. Chyliczkowska 14 oraz na stronie internetowej bip.piaseczno.pl w Biuletynie Informacji Publicznej w zakładce *Oferty nieruchomości - Oferty najmu i dzierżawy*, zamieszczony został wykaz nieruchomości Skarbu Państwa przeznaczonych do wydzierżawienia na rzecz dotychczasowych Dzierżawców, dot.:
• części działki nr 9/11 z obr. 7-02 m. Góra Kalwaria o pow. 184 m²
• działek nr 3/2 i nr 4/1 z obr. PGR Lesznówola gm. Lesznówola
Powyższy wykaz został podany do publicznej wiadomości na okres od 11.02.2026 r. do 04.03.2026 r. oraz zamieszczony na stronie podmiotowej Wojewody w Biuletynie Informacji Publicznej przez okres 21 dni.

Starosta Piaseczyński Ewa Lubianiec



Gmina
Konstancin-Jeziorna

Ogłoszenie Burmistrza Gminy Konstancin-Jeziorna

o wyłożeniu do publicznego wglądu projektu miejscowego planu zagospodarowania przestrzennego sołectwa Kępa Oborska w gminie Konstancin-Jeziorna

Na podstawie art. 17 pkt 9 ustawy z dnia 27 marca 2003 r. o planowaniu i zagospodarowaniu przestrzennym (Dz. U. z 2024 r. poz. 1130 z późn. zm.) oraz art. 39 ust. 1 i art. 54 ust. 3 ustawy z dnia 3 października 2008 r. o udostępnianiu informacji o środowisku i jego ochronie, udziale społeczeństwa w ochronie środowiska oraz o ocenach oddziaływania na środowisko (Dz. U. z 2024 r. poz. 1112 z późn. zm.), w związku z uchwałą nr 275/VII/19/2016 Rady Miejskiej Konstancin-Jeziorna z dnia 13 kwietnia 2016 r. w sprawie przystąpienia do sporządzenia miejscowego planu zagospodarowania przestrzennego sołectwa Kępa Oborska w gminie Konstancin-Jeziorna zawiadamiam o wyłożeniu do publicznego wglądu projektu miejscowego planu zagospodarowania przestrzennego sołectwa Kępa Oborska w gminie Konstancin-Jeziorna wraz z prognozą oddziaływania na środowisko, w dniach **od 23 lutego 2026 r. do 16 marca 2026 r.** w siedzibie Urzędu Miasta i Gminy Konstancin-Jeziorna w Wydziale Planowania Przestrzennego przy ul. Piaseczyńskiej 77 w Konstancinie Jeziornie w poniedziałki w godz. 8.00–17.45, od wtorku do czwartku w godz. 8.00–15.45 oraz w piątki w godz. 8.00–13.45.

Projekt miejscowego planu zagospodarowania przestrzennego sołectwa Kępa Oborska w gminie Konstancin-Jeziorna wraz z prognozą oddziaływania na środowisko, będzie dostępny na stronie internetowej bip.konstancinjeziorna.pl w zakładce Planowanie Przestrzenne oraz w Gminnym Systemie Informacji Przestrzennej pod adresem gsip.konstancinjeziorna.pl.

Dyskusja publiczna nad przyjętymi w projekcie planu miejscowego rozwiązaniami odbędzie się w dniu 12 marca 2026 r. (czwartek) o godz. 17.00 w Sali Posiedzeń Urzędu Miasta i Gminy Konstancin-Jeziorna przy ul. Piaseczyńskiej 77.

Z niezbędną dokumentacją sprawy można zapoznać się w Wydziale Planowania Przestrzennego Urzędu Miasta i Gminy Konstancin-Jeziorna, przy ul. Piaseczyńskiej 77 w Konstancinie-Jeziornie, w poniedziałki w godz. 8.00–17.45, od wtorku do czwartku w godz. 8.00–15.45 oraz w piątki w godz. 8.00–13.45.

Zgodnie z art. 18 ust. 1 ustawy z dnia 27 marca 2003 r. o planowaniu i zagospodarowaniu przestrzennym, każdy kto kwestionuje ustalenia przyjęte w projekcie planu miejscowego, może wnieść uwagi. Uwagi należy składać na piśmie w formie papierowej lub elektronicznej do Burmistrza Gminy Konstancin-Jeziorna, ul. Piaseczyńska 77, 05-520 Konstancin-Jeziorna, z podaniem imienia i nazwiska albo nazwy oraz adresu zamieszkania albo siedziby, oznaczenia nieruchomości, której uwaga dotyczy, **w nieprzekraczalnym terminie do dnia 30 marca 2026 r.**

Uwagi w formie papierowej można składać:

- w kancelarii Urzędu Miasta i Gminy Konstancin-Jeziorna, ul. Piaseczyńska 77,
- drogą korespondencyjną na adres: Urząd Miasta i Gminy, ul. Piaseczyńska 77, 05-520 Konstancin-Jeziorna.

Uwagi w formie elektronicznej należy wnieść:

- za pomocą poczty elektronicznej (e-mail) – adres urząd@konstancinjeziorna.pl
- za pomocą e-Doręczeń - adres: **AE:PL-50257-64380-VUEEG-20.**

Organem właściwym do rozpatrzenia ww. uwag jest Burmistrz Gminy Konstancin-Jeziorna.

Burmistrz Gminy
Konstancin-Jeziorna
Michał Wiśniewski
(05.02.2026 r.)

Informacja dotycząca przetwarzania danych

Jednocześnie informuję, że dane osobowe, które będą przetwarzane w trakcie prac projektowych podlegają ochronie zgodnie z informacją dostępną na stronie internetowej bip.konstancinjeziorna.pl, w zakładce Planowanie przestrzenne, Wyłożenie do publicznego wglądu, na której znajduje się treść „klauzuli informacyjnej”



Gmina
Konstancin-Jeziorna

Ogłoszenie Burmistrza Gminy Konstancin-Jeziorna

o wyłożeniu do publicznego wglądu projektu miejscowego planu zagospodarowania przestrzennego sołectwa Kępa Okrzewska w gminie Konstancin-Jeziorna

Na podstawie art. 17 pkt 9 ustawy z dnia 27 marca 2003 r. o planowaniu i zagospodarowaniu przestrzennym (Dz. U. z 2024 r. poz. 1130 z późn. zm.) oraz art. 39 ust. 1 i art. 54 ust. 3 ustawy z dnia 3 października 2008 r. o udostępnianiu informacji o środowisku i jego ochronie, udziale społeczeństwa w ochronie środowiska oraz o ocenach oddziaływania na środowisko (Dz. U. z 2024 r. poz. 1112 z późn. zm.), w związku z uchwałą nr 273/VII/19/2016 Rady Miejskiej Konstancin-Jeziorna z dnia 13 kwietnia 2016 r. w sprawie przystąpienia do sporządzenia miejscowego planu zagospodarowania przestrzennego sołectwa Kępa Okrzewska w gminie Konstancin-Jeziorna, zawiadamiam o wyłożeniu do publicznego wglądu projektu miejscowego planu zagospodarowania przestrzennego sołectwa Kępa Okrzewska w gminie Konstancin-Jeziorna wraz z prognozą oddziaływania na środowisko, w dniach **od 23 lutego 2026 r. do 16 marca 2026 r.** w siedzibie Urzędu Miasta i Gminy Konstancin-Jeziorna w Wydziale Planowania Przestrzennego przy ul. Piaseczyńskiej 77 w Konstancinie Jeziornie w poniedziałki w godz. 8.00–17.45, od wtorku do czwartku w godz. 8.00–15.45 oraz w piątki w godz. 8.00–13.45.

Projekt miejscowego planu zagospodarowania przestrzennego sołectwa Kępa Okrzewska w gminie Konstancin-Jeziorna wraz z prognozą oddziaływania na środowisko, będzie dostępny na stronie internetowej bip.konstancinjeziorna.pl w zakładce Planowanie Przestrzenne oraz w Gminnym Systemie Informacji Przestrzennej pod adresem gsip.konstancinjeziorna.pl.

Dyskusja publiczna nad przyjętymi w projekcie planu miejscowego rozwiązaniami odbędzie się w dniu 5 marca 2026 r. (czwartek) o godz. 17.00 w sali posiedzeń Urzędu Miasta i Gminy Konstancin-Jeziorna przy ul. Piaseczyńskiej 77.

Z niezbędną dokumentacją sprawy można zapoznać się w Wydziale Planowania Przestrzennego Urzędu Miasta i Gminy Konstancin-Jeziorna, przy ul. Piaseczyńskiej 77 w Konstancinie-Jeziornie w poniedziałki w godz. 8.00–17.45, od wtorku do czwartku w godz. 8.00–15.45 oraz w piątki w godz. 8.00–13.45.

Zgodnie z art. 18 ust. 1 ustawy z dnia 27 marca 2003 r. o planowaniu i zagospodarowaniu przestrzennym, każdy kto kwestionuje ustalenia przyjęte w projekcie planu miejscowego, może wnieść uwagi. Uwagi należy składać na piśmie w formie papierowej lub elektronicznej do Burmistrza Gminy Konstancin-Jeziorna, ul. Piaseczyńska 77, 05-520 Konstancin-Jeziorna, z podaniem imienia i nazwiska albo nazwy oraz adresu zamieszkania albo siedziby, oznaczenia nieruchomości, której uwaga dotyczy, **w nieprzekraczalnym terminie do dnia 30 marca 2026 r.**

Uwagi w formie papierowej można składać:

- w kancelarii Urzędu Miasta i Gminy Konstancin-Jeziorna, ul. Piaseczyńska 77,
- drogą korespondencyjną na adres: Urząd Miasta i Gminy, ul. Piaseczyńska 77, 05-520 Konstancin-Jeziorna.

Uwagi w formie elektronicznej należy wnieść:

- za pomocą poczty elektronicznej (e-mail) – adres urząd@konstancinjeziorna.pl
- za pomocą e-Doręczeń - adres: **AE:PL-50257-64380-VUEEG-20.**

Organem właściwym do rozpatrzenia ww. uwag jest Burmistrz Gminy Konstancin-Jeziorna.

Burmistrz Gminy
Konstancin-Jeziorna
Michał Wiśniewski
(05.02.2026 r.)

Informacja dotycząca przetwarzania danych

Jednocześnie informuję, że dane osobowe, które będą przetwarzane w trakcie prac projektowych podlegają ochronie zgodnie z informacją dostępną na stronie internetowej bip.konstancinjeziorna.pl, w zakładce Planowanie przestrzenne, Wyłożenie do publicznego wglądu, na której znajduje się treść „klauzuli informacyjnej”



PUK PIASECZNO OTWIERA DRUGI ETAP REKRUTACJI NA STANOWISKA, KTÓRE SĄ FUNDAMENTEM NASZEJ LOKALNEJ SPOŁECZNOŚCI

W odpowiedzi na dyskusję w RADIO 357* serdecznie pozdrawiamy Panią Profesor Katarzynę Kłosińską, Pana Redaktora Kubę Strzyczkowskiego oraz Pana Tomasza Dąbrowskiego z Piaseczna, który rozstawił nasz tekst** na całą Polskę.

Wyjaśniamy: w PUK nie ma „prostych zawodów”. Są tylko Niewidzialni Bohaterowie i krytyczna infrastruktura.

To, co dla innych jest „zamiataniem” lub „odbieraniem śmieci”, my nazywamy Modelowaniem Estetyki Nawierzchni i Operowaniem Systemami Odzysku. To nie kpina, ani nowomowa, lecz prawdziwy szacunek dla tego rodzaju pracy i ludzi, którzy ją wykonują. Nie zwalniamy tempa i ogłaszamy II etap rekrutacji: szukamy kandydatów do sekcji Interwencji Terenowej.



DOŁĄCZ DO ELITY NIEWIDZIALNYCH BOHATERÓW



→ KREATOR HYDRO-DYNAMICZNEGO I MECHANICZNEGO ŁADU DROGOWEGO

Zadania: Eliminacja niepożądanych frakcji sypkich z pasów komunikacyjnych (dawniej: zamiatanie i odśnieżanie).

Wymagania: Zrozumienie dynamiki płynów i ciał stałych przy zmiennym ciśnieniu atmosferycznym.

Oferujemy: Możliwość pozostawienia trwałego śladu w estetyce miasta (aż do następnego opadu).



→ SPECJALISTA DS. KINETYCZNEGO TRANSFERU POJEMNIKÓW

Zadania: Zarządzanie cyklem życia odpadu w fazie przemieszczania.

Wymagania: Wysoka odporność na zmienne gradienty temperatur oraz zdolność do precyzyjnego pozycjonowania kontenerów w osi chodnika.

Oferujemy: Odzież o wysokim współczynniku luminancji (nie sposób Cię przeoczyć) oraz prestiż bycia fundamentem czystości gminy.

Zapraszamy na wizję lokalną – u nas każdy przymiotnik ma swoje odzwierciedlenie w ciężkiej pracy!

W sprawie pracy w PUK PIASECZNO zapraszamy na rozmowę kwalifikacyjną do siedziby spółki przy ul. Technicznej 6 w Piasecznie, w godzinach 08.00 - 14.00.

* audycja „Popołudniówka w piątek” wyemitowana 6. lutego o godz. 17.20. RADIO 357

** poprzednie ogłoszenie: Przegląd Piaseczyński NR 552 (14) z dnia 21 stycznia 2026 (str. 11)



W KAŻDĄ ŚRODĘ, W KAŻDYM DOMU!

Dyskutowali o szkole i o inwestycjach

III JÓZEFOSŁAW

Funkcjonowanie szkoły podstawowej, bezpieczeństwo oraz planowane inwestycje były jednymi z głównych tematów pierwszego zebrania wiejskiego w Józefosławiu z nowym sołtysiem i radą sołecką.

Pierwsze zebranie wiejskie obecnej kadencji w Józefosławiu odbyło się 3 lutego o godzinie 19.00. W spotkaniu wzięli udział nie tylko mieszkańcy miejscowości, lecz także przedstawiciele władz samorządowych. Była to okazja do omówienia najważniejszych spraw dotyczących bieżącego funkcjonowania i dalszego rozwoju Józefosławia.

Podczas dyskusji mieszkańcy poruszyli m.in. kwestie bezpieczeństwa w miejscowości, funkcjonowania szkoły podstawowej, biblioteki oraz klubu



Podczas dyskusji mieszkańcy poruszyli m.in. kwestie bezpieczeństwa w miejscowości, funkcjonowania szkoły podstawowej, biblioteki oraz klubu kultury. Rozmowy trwały aż do 22:00

kultury. Spotkanie zakończyło się o godzinie 22.00, a burmistrz zadeklarował chęć możliwie szybkiego wyznaczenia kolejnego terminu zebrania, podczas którego będzie można wrócić do nieomówionych zagadnień i przedstawić aktualne decyzje inwestycyjne.

Temat przepełnienia szkoły w Józefosławiu był jednym z kluczowych wątków poruszanych podczas spotkania. Jak poinformowała wiceburmistrz gminy Piaseczno Hanna Kułakowska-Michalak, burmistrz ponownie spotkał się z dyrektorką szkoły oraz przedstawicielami Rady Rodziców, aby omówić możliwe rozwiązania problemu lokalowego.

Analizowano m.in. możliwość ustalenia tymczasowego budynku kontenerowego na terenie szkoły. Według wyliczeń Wydziału Inwestycji koszt takiego rozwiązania przekroczyłby 6,7 mln zł, a dodatkowo ze względu na czas realizacji nie spełniłoby ono swojej roli w odpowiednim terminie. Rozważano także adaptację budynku Centrum Kultury na potrzeby szkoły, jednak czas przygotowania inwestycji oraz koszt przekraczający 4 mln zł sprawiły, że również to rozwiązanie uznano za niemożliwe do wdrożenia w najbliższym roku szkolnym.

W kolejnym roku szkolnym szkoła w Józefosławiu ma funkcjonować

w sposób zbliżony do obecnego. Mimo możliwego zwiększenia liczby oddziałów o jeden lub dwa, czas pracy szkoły ma się nie wydłużyć. Jak podkreślają władze gminy, jest to rozwiązanie przejściowe do momentu oddania do użytku budowanej szkoły w Julianowie.

Dodatkowo analizowana jest propozycja czasowego umieszczenia części oddziałów klas pierwszych w innej placówce. Rozwiązanie to jest obecnie oceniane pod względem organizacyjnym i formalnym.

Agnieszka Deja

Żłobek coraz bliżej

III GÓRA KALWARIA

Jedna z najbardziej oczekiwanych inwestycji w Górze Kalwarii wchodzi w etap realizacji. Podpisano umowę na budowę gminnego żłobka, który zapewni opiekę 90 najmłodszym mieszkańcom.

Burmistrz Góra Kalwarii Arkadiusz Strzyżewski podpisał umowę z firmą Dro-Mar Marcin Dróżdź na realizację inwestycji polegającej na budowie

obejmuje nie tylko wzniesienie obiektu, lecz także zagospodarowanie terenu, w tym wykonanie dojazdu, parkingu oraz placu zabaw.

Jak podkreśla gmina, postępowanie przetargowe cieszyło się dużym zainteresowaniem – do udziału zgłosiło się 19 firm. Całkowity koszt realizacji zadania wynosi 10,3 mln zł. Gmina pozyskała 6,3 mln zł dofinansowania ze środków unijnych w ramach programu finansowanego z Krajowego Planu Odbudowy. Po zakończeniu budowy samorząd będzie mógł skorzystać z dodatkowych środków w wysokości



gminnego żłobka. Obiekt ma powstać jeszcze w tym roku przy ul. Budowlanych.

Planowany żłobek będzie budynkiem parterowym. Zakres inwestycji

2,7 mln zł, przeznaczonych na funkcjonowanie placówki w pierwszych trzech latach jej działalności.

RMK

O G Ł O S Z E N I E



Gmina
Konstancin-Jeziorna

Ogłoszenie Burmistrza Gminy Konstancin-Jeziorna

o wyłożeniu do publicznego wglądu projektu miejscowego planu zagospodarowania przestrzennego terenu Kawęczyna Zachodniego

Na podstawie art. 17 pkt 9 i 11 ustawy z dnia 27 marca 2003 r. o planowaniu i zagospodarowaniu przestrzennym (Dz. U. z 2024 r., poz. 1130 z późn. zm.) oraz art. 39 ust. 1 i art. 54 ust. 3 ustawy z dnia 3 października 2008 r. o udostępnianiu informacji o środowisku i jego ochronie, udziale społeczeństwa w ochronie środowiska oraz o ocenach oddziaływania na środowisko (Dz. U. z 2024 r., poz. 1112 z późn. zm.) w związku z Uchwałą Nr 482/VIII/36/2022 Rady Miejskiej Konstancin-Jeziorna z dnia 23 lutego 2022 roku w sprawie przystąpienia do sporządzenia miejscowego planu zagospodarowania przestrzennego terenu Kawęczyna Zachodniego, zawiadamiam o wyłożeniu do publicznego wglądu **projektu miejscowego planu zagospodarowania przestrzennego terenu Kawęczyna Zachodniego** wraz z prognozą oddziaływania na środowisko, **w dniach od 23 lutego 2026 r. do 16 marca 2026 r.** w siedzibie Urzędu Miasta i Gminy Konstancin-Jeziorna w Wydziale Planowania Przestrzennego przy ul. Piaseczyńskiej 77 w Konstancinie-Jeziornie - w poniedziałki w godz. 8.00-17.45, od wtorku do czwartku w godz. 8.00-15.45 oraz w piątki w godz. 8.00-13.45.

Projekt miejscowego planu zagospodarowania przestrzennego terenu Kawęczyna Zachodniego wraz z prognozą oddziaływania na środowisko, będzie dostępny na stronie internetowej bip.konstancinjeziorna.pl w zakładce Planowanie Przestrzenne oraz na stronie internetowej gsip.konstancinjeziorna.pl.

Dyskusja publiczna nad przyjętymi w projekcie planu miejscowego rozwiązaniami odbędzie się w dniu 3 marca 2026 r. (wtorek) o godz. 17:00 w Sali Posiedzeń Urzędu Miasta i Gminy Konstancin-Jeziorna przy ul. Piaseczyńskiej 77.

Z niezbędną dokumentacją sprawy można zapoznać się w Wydziale Planowania Przestrzennego Urzędu Miasta i Gminy Konstancin-Jeziorna przy ul. Piaseczyńskiej 77 w Konstancinie-Jeziornie **w poniedziałki w godz. 8.00-17.45, od wtorku do czwartku w godz. 8.00-15.45 oraz w piątki w godz. 8.00-13.45.**

Zgodnie z art. 18 ust. 1 ustawy z dnia 27 marca 2003 r. o planowaniu i zagospodarowaniu przestrzennym, każdy kto kwestionuje ustalenia przyjęte w projekcie planu miejscowego, może wnieść uwagi. Uwagi należy składać na piśmie w formie papierowej lub elektronicznej do Burmistrza Gminy Konstancin-Jeziorna, ul. Piaseczyńska 77, 05-520 Konstancin-Jeziorna, z podaniem imienia i nazwiska albo nazwy oraz adresu zamieszkania albo siedziby, oznaczenia nieruchomości, której uwaga dotyczy, w nieprzekraczalnym terminie do dnia 30 marca 2026 r.

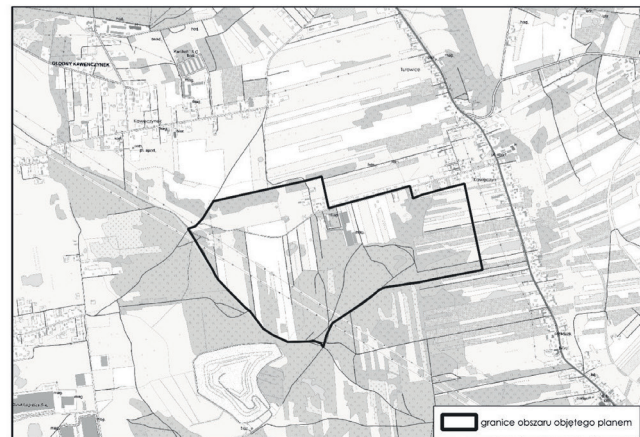
Uwagi w formie papierowej można składać:

- w kancelarii Urzędu Miasta i Gminy Konstancin-Jeziorna, ul. Piaseczyńska 77,
- drogą korespondencyjną na adres: Urząd Miasta i Gminy, ul. Piaseczyńska 77, 05-520 Konstancin-Jeziorna.

Uwagi w formie elektronicznej należy wnieść:

- za pomocą poczty elektronicznej (e-mail) – adres urząd@konstancinjeziorna.pl
- za pomocą e-Doręczeń - adres: **AE:PL-50257-64380-VUEEG-20.**

Organem właściwym do rozpatrzenia ww. uwag jest Burmistrz Gminy Konstancin-Jeziorna.



Burmistrz Gminy
Konstancin-Jeziorna
Michał Wiśniewski
(05.02.2026 r.)

Informacja dotycząca przetwarzania danych

Jednocześnie informuję, że dane osobowe, które będą przetwarzane w trakcie prac projektowych podlegają ochronie zgodnie z informacją dostępną na stronie internetowej bip.konstancinjeziorna.pl, w zakładce Planowanie przestrzenne, Wyłożenie do publicznego wglądu, na której znajduje się treść „ktauzuli informacyjnej”

O G Ł O S Z E N I E

Drobne za drobne
miejsce na twoje ogłoszenie
zadzwoń i zamów

☎ 530 338 653
☎ 570 401 774
☎ 786 202 066

Dni otwarte zaplanowane na 14.02.2026 roku w godzinach 10:00-14:00

przy ulicy Kombatantów 57 w Julianowie
organizowane przez Wymarzony Kwadrat
(zgodnie z ogłoszeniem z dnia 04.02.2026 roku
w Przeglądzie Piaseczyńskim oraz e-wydaniu
na stronie przekladpiaseczynski.pl)

ZOSTAJĄ ODWOŁANE.

Za utrudnienia przepraszamy.

INFORMACJA

Starosta Piaseczyński działając na podstawie art. 35 ust. 1 ustawy z dnia 21 sierpnia 1997 r. o gospodarce nieruchomościami (tj. Dz. U. z 2024, poz. 1145 z późn. zm.) informuje, że na tablicy ogłoszeń w siedzibie Starostwa Powiatowego w Piasecznie, ul. Chyliczkowska 14 oraz na stronie internetowej bip.piaseczno.pl w Biuletynie Informacji Publicznej w zakładce *Oferty nieruchomości - Oferty sprzedaży*, zamieszczony został wykaz nieruchomości przeznaczonych zbycia, dot. udziału Skarbu Państwa wynoszącego 1/2 części w działce nr 66 z obrębem 36 m. Piaseczno.

Powyższy wykaz został podany do publicznej wiadomości na okres od 11.02.2026 r. do 04.03.2026 r. oraz zamieszczony na stronie podmiotowej Wojewody w Biuletynie Informacji Publicznej przez okres 21 dni.

Starosta Piaseczyński Ewa Lubianiec

OBWIESZCZENIE STAROSTY PIASECZYŃSKIEGO

Na podstawie art. 11f ust. 3 i 4 i art. 17 ust. 1 ustawy z dnia 10 kwietnia 2003 r. o szczególnych zasadach przygotowania i realizacji inwestycji w zakresie dróg publicznych (tj. Dz. U. z 2024 r., poz. 311 ze zm.) zawiadamiam, że w dniu 3 lutego 2026 r. została wydana decyzja Starosty Piaseczyńskiego nr 4/2026 (nr rej. ARB.6740.1.30.2025.KŚ), o zezwoleniu na realizację inwestycji drogowej polegającej na: budowie ul. Zaczysze (kategoria gminna) w Górze Kalwarii w ramach zadania inwestycyjnego pn. „budowa ul. Długiej w Moczydlowie”, w gminie Góra Kalwaria, powiat Piaseczyński”.

Działki przeznaczone pod realizację inwestycji drogowej:

w liniach rozgraniczających dróg gminnych:

drukiem wytłuszczonym – działki do przejścia pod realizację inwestycji w projektowanym pasie drogowym, (w nawiasach podano nr działki po podziale, po średniku działki po za projektowanym pasem drogowym, pozostające przy aktualnym właścicielu), oznaczone wg katastru nieruchomości numerami:

jedn. ew. 141801_4 Góra Kalwaria-miasto, obręb 11-02: 76/2, 39/2, 74 (74/1; 74/2), 64

poza liniami rozgraniczającymi projektowanej drogi:

przeznaczone pod przebudowę sieci uzbrojenia terenu:

jedn. ew. 141801_4 Góra Kalwaria-miasto, obręb 11-02: 39/1

Z treścią decyzji nr 4/2026 z dnia 3 lutego 2026 r. na realizację inwestycji drogowej oraz załączonymi do niej materiałami można zapoznać się w Filii Wydziału Architektoniczno-Budowlanego Stanowisko w Górze Kalwarii, Rynek im. Biskupa Wierzbowskiego 1 (wejście od ul. Piłsudskiego), 05-530 Góra Kalwaria.

Od ww. decyzji służy prawo wniesienia odwołania do Wojewody Mazowieckiego, za moim pośrednictwem, (Starosta Piaseczyński, ul. Chyliczkowska 14, 05-500 Piaseczno), w terminie 14 dni od dnia jej publicznego ogłoszenia.

Zgodnie z art. 49 ustawy Kodeks postępowania administracyjnego doręczenie uważa się za dokonane po upływie czternastu dni od dnia publicznego ogłoszenia.

Z up. Starosty Piaseczyńskiego mgr inż. Sylwia Moszczyńska-Staś
Naczelnik Wydziału Architektoniczno-Budowlanego

Nr rej. ARB.6740.1.30.2025.KŚ

Publiczne obwieszczenie nastąpiło w dniu: 11.02.2026 r.

INFORMACJA

Zarząd Powiatu Piaseczyńskiego działając na podstawie art. 35 ust. 1 ustawy z dnia 21 sierpnia 1997 r. o gospodarce nieruchomościami (tj. Dz. U. z 2024 r. poz. 1145 ze zm.) informuje, że na tablicy ogłoszeń w siedzibie Starostwa Powiatowego w Piasecznie, ul. Chyliczkowska 14 oraz na stronie internetowej www.bip.piaseczno.pl, zamieszczony został szczegółowy wykaz nieruchomości obejmujący lokal użytkowy o pow. 19 m², usytuowany na I kondygnacji budynku położonego przy ul. Chyliczkowskiej 14 w Piasecznie. Nieruchomość stanowi własność Powiatu Piaseczyńskiego, i jest oznaczona jako działka ewidencyjna nr 6 z obrębem 27, miasto Piaseczno. Lokal przeznaczony jest do oddania w najem w celu świadczenia usług prawnych na rzecz Powiatu Piaseczyńskiego na okres trzech miesięcy. Wykaz został wywieszony na tablicy ogłoszeń na okres 21 dni od dnia 5 lutego 2026 r.

Starosta Piaseczyński Ewa Lubianiec
Członek Zarządu Powiatu Piaseczyńskiego Katarzyna Strzelecka

DAM PRACĘ

■ Do pracy przy budowie przyłączy kablowych elektryka, lub pracownika fizycznego do przyłączenia. Wolne weekendy. Dobre wynagrodzenie. Także bez doświadczenia. Prawo jazdy kat. B wymagane. tel.660-939-117

■ Firma budowlana zatrudni murarzy i pracowników budowlanych praca okolice Otwocka Kąty ul Słoneczna 48A 502 332 849

■ Firma Esbud zatrudni Pracowników: Technicznego Budowlanego i Pomocnika. Wynagrodzenie 6000 - 12000 zł /mies. brutto. Piaseczno Tel: 507 547 168

■ Firma Detal Mosty poszukuje inżyniera budowy /kierownika/majstra na terenie Powiatu Otwockiego detal@detalmosty.pl 886472870

Pracowników do serwisu urządzeń wentylacyjnych, również bez doświadczenia, konieczne prawo jazdy kat. B tel. 601 923 395

■ Mechanik samochodowy, wysokie wynagrodzenie, Piaseczno tel. 668 605 087

■ Hydraulik, instalator, pomocnik, Góra Kalwaria: 604895675

■ Mechanik samochodowy z doświadczeniem tel. 791 143 517

USŁUGI

DOCIEPLANIE BUDYNKÓW, MALOWANIE ELEWACJI, PONAD 25 LAT DOŚWIADCZENIA TEL. 501 62 45 62

■ Wynajmę Zakład Obróbki Mechanicznej w Milanówku z wyposażeniem: poziome centrum frezarskie, CNC, SINUMERIK, z możliwością obsługi operatorsko-technologicznej, dodatkowo obrabiarki konwencjonalne, izba pomiarowa, obiekt o pow. 150m², ogrzewany, doprowadzone sprężone powietrze, kącik sanitarny, 668029097

■ Usługi parkieciarskie, cyklinowanie podłóg i schodów, układanie podłóg, 507662735

KOMINIARZ PIASECZNO
pełen zakres usług kominiarskich
www.kominiarzpiaseczno.pl
☎ 781 495 997 ☎ 578 143 582

SERWIS KOTŁÓW GAZOWYCH
Brötje, De Dietrich oraz Junkers Bosch
PAULO POWER THERM 780 589 767

DZIAŁKI NAD JEZIOREM
- 150 km od Warszawy
własna linia brzegowa, media i warunki zabudowy
☎ 607 712 951

■ WYCINKA DRZEW Z PODNOŚNIKA KOSZOWEGO 15M, WYCINKA ALPINISTYCZNA, RĘBAK, PORZĄDKOWANIE TERENÓW ZIELONYCH, WYBURZENIA, NIWELACJA TERENU TEL. 537 537 450

Pozwolenia na użytkowanie dla starych domów. Legalizacje samowoli budowlanych sprzed lat, KIEROWNIK BUDOWY, tel. 695 451 655

■ Ścinka drzew, czyszczenie działek, praca z rębakiem, prace ziemne małym sprzętem, zakładanie ogrodów - pełen zakres tel. 694 910 163

■ Przeprowadzki tel. 505 591 721

■ Malowanie mieszkań, klatek schodowych, sprzętanie piwnic, zaufani pracownicy tel. 603 896 888

BEZPYŁOWE CYKLINOWANIE, REMONTY od A do Z. TADEUSZ BIAŁOGRODZKI Tel. 502 093 588, 22 756 57 63

Docieplenia budynków - elewacje - solidnie - doświadczone ekipy - 602 482 572

■ PRANIE - CZYSZCZENIE dywanów, tapicerki meblowej i samochodowej, mycie okien 508 65 20 30

■ Malowanie, hydraulika, remonty, tel. 501 050 907

■ KLIMATYZACJA POMPY CIEPŁA REKUPERACJA. PROPARTNER PANASONIC TEL. 604895675

■ Docieplenie budynków, szybko, tanio, solidnie tel. 502 053 214

■ Malarskie tanio tel. 22 7277747, 501 976 533

■ Cyklinowanie, Parkiety, Remonty, Malowanie 502514388

■ Anteny internet wideo domofony montaż naprawa 603375875

Krycie Dachów, tel. 511 928 895

■ Remonty, budowlane, ogrodzenia, tel. 513 137 581

■ Remonty budowlane, hydraulika tel. 667 604 345

■ Ogrodzenia, panele ogrodzeniowe, siatka + montaż producent tel. 503 572 046

Tynki, wylewki, piana PUR tel. 607 378 288

■ Hydraulik, złota rączka, 733159220

■ TYNKI GIPSOWE I TRADYCYJNE 604415352

KOMINIARZ, TEL. 781 495 997

■ Mycie, malowanie elewacji tel. 505 591 721

■ Dachy, podbitka, sprzedaż, tel. 692 194 998

■ Kominiarz tel. 500 214 632

■ Wywozimy graty z chaty tel. 505 591 721

■ ALARMY, KAMERY, DOMOFONY 600 421 203

■ Wycinka drzew tel. 505 591 721

■ Elektryk, tel-666 890 886

■ Spawanie, tel. 608 030 808

DOBRY HYDRAULIK z Piaseczna - wyróżniają nas ROZSĄDNE CENY. Wykonujemy nowe i modernizujemy istniejące instalacje. Tel. 608 030 808

SPRZEDAM

■ Futra, kozuch, płaszcz skórzany, 530688668

KUPIĘ

■ Kupię motocykle WSK, MZ, Simson, Junak, Romet, SHL itp. Tel. 721 029 688

■ Kupię stare monety, banknoty, medale, znaczki tel: 507 165 493

■ Kupię płyty winylowe, cd tel: 507 165 493

AUTO-MOTO KUPIĘ

■ Skup aut, wszystkie marki, gotówka od ręki tel. 668 605 087

■ Skup aut, najlepsze ceny tel. 882 693 911

■ Kupię każde auto tel. 452 542 452

■ SKUP AUT NA KASACIĘ 508206738

NAUKA

■ Matematyka, 664 438 144

ZDROWIE

■ PROTEZY ZĘBOWE. Naprawa. Piaseczno. Tel.: 502 031 221

RÓŻNE

■ Drzewo z rozbiórki z własnym odbiorem, Karczew, za darmo, 796134129

■ Skup złomu ul. Zawadzka 76A ; 97-200 Tomaszów Maz. 515273148, 506264111

Firma WODMAR poszukuje pracowników (mile widziane doświadczenie) przy budowie sieci wodociągowych i kanalizacyjnych.

Oferujemy: atrakcyjne zarobki, możliwość noclegu, umowa o pracę
Wymagania: Prawo jazdy kat B

Poszukiwane osoby na stanowiska:

- Monter
- Operator koparki /koparko ładowarki
- Obsługa niwelatora

WODMAR
wodmar@op.pl
tel. 502 593 777
wod-mar.pl

KRISCAR mechanika pojazdowa
WYMIANA OPON PRZECHOWANIE
SERWIS KLIMATYZACJI
Solec 152, 05-532 Baniocha
www.kriscar.waw.pl

WHITE STONE DEVELOPMENT

Zielone Zamienie

Gotowe mieszkania bez czekania!

Kolejny etap w sprzedaży!

- Zamieszkać tuż przy granicy Warszawy!
- Wygodny i szybki dojazd do Centrum
- Kameralna, niska zabudowa
- Popularne metraże od 40 do 66 m²

Skontaktuj się z Biurem Sprzedaży!
zielonezamienie.pl | info@zielonezamienie.pl | 609 75 50 50

10. JUBILEUSZOWA EDYCJA PLEBISCYTU Perły Mazowsza 2025

Dziękujemy za wszystkie zgłoszenia! Na laureatów czeka pula nagród w wysokości 170 000 złotych

Głosowanie na kandydatów rozpoczyna się 1 marca

Śledź media społecznościowe plebiscytu Perły Mazowsza, aby być na bieżąco!

SPONSOR GENERALNY

VOLVO | DOM VOLVO

PATRON STRATEGICZNY | **MECENAS PLEBISCYTU**

Mazowsze serce Polski | **DeSilva**

PATRON HONOROWY: WOJEWODA MAZOWIECKI Mariusz Frankowski

PATRON HONOROWY: Marszałek Województwa Mazowieckiego

POLSKIE RADIO RDC | **TVP3 WARSZAWA** | **Przełęcz** sielę lokalnych tygodników

PELTER | **FLOS LEK** | **JUMPY** PARK TRAMPOLIN PIASECZNO | **Majaland**

PIASECZNO CENTRUM HANDLOWE O SHOPPING | **BARTOS** EVENT GROUP | **FARMA ILUZJI** EDUKACYJNY PARK ROZRYWKI