

10 LISTOPADA 2021

# Przegląd PIASECZYŃSKI 360 (9) 2021

BEZPŁATNY TYGODNIK POWIATU PIASECZYŃSKIEGO

ISSN 2300-5688

PIASECZNO || GÓRA KALWARIA || KONSTANCIN-JEZIORNA || LESZNOWOLA || PRAŻMÓW || TARCZYN

R E K L A M A




**TWOJE OKNA na świat**

**CENTROBUD**  
www.centrobud.pl

Stara Iwiczna 22 756 72 36 Tarczyn 22 727 87 67



|| Konstancin-Jeziorna  
- Syrena musi wyć s. 2



|| Powiat  
- Covid w szkołach.  
Zmarła nauczycielka s. 4



|| Piaseczno  
- Na styku czasów s. 6



|| Góra Kalwaria  
- Ścieżką do zamku s. 7



|| Kraj  
- Zwolnienie z podatku  
od nieruchomości s. 13



dokończenie na str. 3

Projektant wyklucza możliwość pozostawienia wzdłuż ulicy ukośnych miejsc postojowych

## Głos mieszkańców

|| PIASECZNO

Władze gminy zorganizowały spotkanie z mieszkańcami i przedsiębiorcami w sprawie remontu ul. Kościuszki. W dyskusji padła deklaracja, że projekt zmian będzie jeszcze modyfikowany i konsultowany, zanim rozpocznie się przebudowa.

## Postój już płatny

|| PIASECZNO

Zgodnie z wcześniejszymi zapowiedziami, gmina uruchomiła Strefę Płatnego Parkowania przy ulicy Julianowskiej w Piasecznie. Ma to pomóc w zwiększeniu rotacji miejsc parkingowych przy cmentarzu komunalnym.

**T**emat płatnego parkowania na ul. Julianowskiej już od dawna wywołuje dyskusje.



dokończenie na str. 3

Choć obok cmentarza stoi wielopoziomowy parking, chętnych na wykupienie tu miejsca postojowego wciąż brakuje

FOT. UMIG PIASECZNO

R E K L A M A

OSIEDLE Zielona Ostoja

Nowa inwestycja Spółdzielni Mieszkaniowej przy ul. Budowlanych  
**Przedprzedaż 1 etapu już trwa!**

Metraż: 30-59m<sup>2</sup>

BIURO SPRZEDAŻY MIESZKAŃ  
ul. Kard. Stef. Wyszyńskiego 3, bl. 1  
05-530 Góra Kalwaria

Kontakt:  
sprzedaz@smgorakalwaria.pl  
tel.: 721 907 905  
tel.: 781 709 705

Pon.-Pt.:  
9<sup>00</sup> - 17<sup>00</sup>

SPÓŁDZIELNIA MIESZKANIOWA  
W GÓRZE KALWARII

odwiedź nas na  
zielonaostoja.com.pl

Dom z ogrodem  
w Falentach Nowych

OSIEDLE MARZEŃ

Wymarzona przestrzeń,  
funkcjonalna powierzchnia

☎ 538 335 280  
osiedlemarzen.pl  
✉ kontakt@osiedlemarzen.pl

**GRODNO**

PHILIPS  
LED E27 7/60 W  
8,99 zł netto

LIDER SPRZEDAŻY  
OŚWIETLENIA LED

Pon - pt 7 - 16  
Piaseczno, ul. Puławska 38 | za stacją BP  
tel 22 250 17 35

# To będzie samowola budowlana – mówi starosta

## LESZNOWOLA

Starosta podaje w wątpliwość plany utwardzenia przez gminę ul. Fabrycznej w Łoziskach. Jego zdaniem Lesznowola nie może ograniczyć się do położenia nakładki asfaltowej, wykorzystując ZRID. A podobne plany ma wobec ulicy Gogolińskiej w Zgorzale.



Gmina nie może przejść gruntów do położenia nakładki asfaltowej

Przed tygodniem pisaliśmy o tym, że Lesznowola planuje położyć nakładkę asfaltową na nieutwardzonym odcinku ulicy Fabrycznej w Łoziskach. Projektowanie kompleksowej budowy tej liczącej blisko 3 km drogi rozpoczęto w 2016 roku. Oprócz asfaltu na całą długość droga miała zyskać ścieżkę pieszo-rowerową i odwodnienie. Jednak już trzy lata temu gmina szacowała koszty tej inwestycji na około 20 mln zł, a przy obecnych cenach materiałów i kosztach pracy należy się spodziewać, że będą one sporo wyższe. Aby jednak poprawić jakość nawierzchni, podczas ostatniej sesji Rada Gminy wpisała do budżetu zadanie polegające na wykonaniu na ul. Fabrycznej nakładki asfaltowej. Zadanie miało zostać zrealizowane w roku przyszłym. W WPF na 2022 rok wpisano kwotę 899 tys. zł oraz 1 tys. zł w roku bieżącym.

Informacja ta zaskoczyła starostę Ksawerego Guta, który wydał w 2019 roku decyzję ZRID dla tej drogi.

– Realizacja niezgodna z udzielonym pozwoleniem będzie istotną zmia-

ną projektu budowlanego i wymaga wystąpienia o jego zmianę, w przeciwnym wypadku wykonanie nakładki będzie samowolą budowlaną – podkreśla starosta. Zwraca też uwagę, że wykonanie nakładki bez realizacji odwodnienia tylko spotęguje problemy z zalewaniem posesji w okolicach ulic Fabrycznej i Postępu.

## ZRID daje dostęp do gruntów

Samorządy wykorzystują decyzje ZRID po to, by móc przejmować potrzebne im do realizacji inwestycji grunty od ich właścicieli. Jednak, jak zwracają uwagę prawnicy, jeśli nieruchomości nie została wykorzystana na cel, na który ją przejęto, poprzedni właściciel może się ubiegać o jej zwrot i to niezależnie od tego, czy wypłacono już odszkodowanie. ZRID upoważnia do przejęcia nieruchomości, ale jest wydawany konkretnie do budowy drogi,

a nie prac remontowych polegających na wykonaniu nakładki asfaltowej, co otwiera drogę do tego typu roszczeń.

Jak wynika z informacji udzielonych naszej redakcji przez gminnych urzędników odnośnie planów położenia nakładki asfaltowej na ul. Gogolińskiej w Zgorzale, gmina czeka z tym zadaniem do czasu uzyskania decyzji ZRID.

– Wykonanie nakładki zostanie zrealizowane po uzyskaniu decyzji ZRID, czyli uzyskaniu tytułu prawnego do gruntów, na których ta nakładka z poboczem będzie mogła być położona – powiedziała Przegładowi Piaseczyńskiemu pod koniec maja kierownik Referatu Dróg i Mostów Karolina Pichnej.

Wygląda więc na to, że obie drogi miałyby zostać utwardzone z wykorzystaniem decyzji ZRID, co zdaniem starosty będzie niezgodne z treścią wydanych decyzji.

Tekst i zdjęcie Agnieszka Maj

# Kolejne utrudnienia

## WARSZAWA

W niedalekiej przyszłości planowana jest przebudowa skrzyżowania ulic Przyczółkowej, Branickiego i Vogla w Wilanowie.

Dobiegają końca prace projektowe dotyczące przebudowy jednego z ważniejszych skrzyżowań na trasie z Konstancina-Jeziorny do Warszawy. Notorycznie korkujące się skrzyżowania ulic Przyczółkowej, Branickiego i Vogla ma zostać przebudowane i dostosowane do zmian w natężeniu ruchu zarówno z Miasteczka Wilanów, jak i od strony Zawad. Pod koniec października samorząd województwa mazowieckiego przekazał na tę inwestycję 4 mln złotych dotacji z instrumentu wsparcia zadań ważnych dla równomiernego

rozwoju województwa mazowieckiego. Finansowanie dla szacowanej na 18,6 mln złotych inwestycji ma kluczowe znaczenie dla jej rozpoczęcia.

– Ulica Vogla to główny wyjazd naszych mieszkańców z Zawad, a ulica Branickiego stanowi jedną z ważnych osi Miasteczka Wilanów – zwraca uwagę wiceburmistrz Wilanowa Artur Buczyński. – Ponadto skrzyżowanie, które zostanie przebudowane, jest coraz mniej wydolne po otwarciu kolejnego fragmentu obwodnicy Warszawy – podkreśla.

Wiedzą o tym doskonale tysiące kierowców przebijających się rano do Warszawy od strony Konstancina-Jeziorny. Jak zapewniają władze dzielnicy, inwestycja poprawi sytuację nie tylko kierowców. Projekt przewiduje poprawę bezpieczeństwa również innych uczestników ruchu. W ramach



Tym razem utrudnienia czekają kierowców jadących przez Wilanów

inwestycji powstaną chodniki i drogi rowerowe wzdłuż ulic Przyczółkowej i Branickiego, azyły dla pieszych i pięć zatok autobusowych.

Inwestycja ma się rozpocząć w 2022 r, a jej zakończenie planowane jest w 2023 r.

Agnieszka Maj

# Syrena musi wyc

## KONSTANCIN-JEZIORNA

W odpowiedzi na liczne głosy mieszkańców narzekających na wyjąca nocami syrenę alarmową OSP Jeziorna, strażacy wyjaśniają dlaczego nadal korzystają z takiego systemu alarmowania.

W mediach społecznościowych co jakiś czas pojawiają się utyskiwania na wyjąca na terenie strażnic syrenę alarmową. Jej dźwięk najbardziej uciążliwy jest oczywiście w godzinach nocnych, choć rodzice małych dzieci czy osoby nadwrażliwe mają powody do narzekań również w ciągu dnia.

– Jest XXI wiek, czy naprawdę nie można zawiadomić strażaków o akcji z użyciem telefonów komórkowych zamiast tego upiornego wycia, które przy okazji budzi całą dzielnicę? – pytała jedna z okolicznych mieszkanek po nocnej akcji.

Takich głosów na lokalnych forach było tak dużo, że strażacy zdecydowali się na napisanie wyjaśnienia, dlaczego wciąż korzystają ze sposobu alarmowania funkcjonującego w Ochotniczej Straży Pożarnej od dawna, a jedynie modyfikowanego w związku z rozwojem techniki.

– Syrena naszej OSP oraz sąsiednich jednostek w naszym powiecie uruchamiana jest ze Stanowiska Kierowania Komendanta Powiatowego (w skrócie SKKP) Państwowej Straży Pożarnej (PSP) w Piasecznie. SKKP to miejsce, w którym następuje między innymi kwalifikowanie oraz w razie potrzeby przekazywanie zgłoszeń alarmowych, dysponowanie zasobów ratowniczych do działań ratowniczych, wspomaganie i koordynacja działań ratowniczych – wyjaśniają strażacy z OSP Jeziorna. Syrena uruchamiana jest dzięki łączności radiowej w konkretnej jednostce wyznaczonej do podjęcia działania. Bardzo istotne jest to, że do nadawcy sygnału wraca informacja czy działanie to było skuteczne i alarmowanie się rozpoczęło, czy wystąpił jakiś problem (np. brak za-

silania). Druhowie podkreślają, że dzięki takiej metodzie komunikacji system alarmowania jest prosty i bezpieczny, bo odbywa się bez udziału podmiotów trzecich, np. dostawców Internetu, sieci komórkowych czy błędów jakichkolwiek aplikacji.



Na syrenę alarmującą strażaków skarżą się mieszkańcy nawet nieco oddalonych od remizy budynków

– Kładziemy nacisk na niezawodność alarmowania, dlatego jednocześnie korzystamy z wielu różnych rodzajów powiadamiania. Oprócz alarmowania syreną od wielu lat korzystamy z powiadamiania dzwonieniem na telefony komórkowe strażaków – wyjaśnia na swojej stronie internetowej OSP Jeziorna. Strażacy korzystają też ze specjalnie przygotowanej aplikacji, która wysyła im powiadomienia na komputery i telefony. To jednak rozwiązania uzupełniające, a nie zastępujące syrenę. Kluczowa w systemie powiadamień jest bowiem ich skuteczność i to, że do SKKP wysyłającego sygnał trafi informacja zwrotna. Rozwiązania oparte na sieci internetowej czy komórkowej są zawsze obciążone ryzykiem opóźnień w dostarczaniu informacji – np. brak zasięgu sieci, brak prądu, rozładowany lub wyciszony telefon strażaka. Strażacy zapewniają, że starają się minimalizować uciążliwość alarmowania dla okolicznych mieszkańców, ale niestety na razie nie da się ich uniknąć.

– Pierwsi strażacy, którzy dotrą na wezwanie do remizy OSP, często przerywają alarmowanie syreną, gdy upewnią się, że na wezwanie udaje się już wystarczająca liczba strażaków. Często wyjeżdżamy do zdarzeń całkowicie bez użycia syreny, na przykład, gdy pełni dyżur w OSP z wystarczającą ilością strażaków gotowych do wyjazdu – podkreślają.

Tekst i zdjęcie Agnieszka Maj

K O N D O L E N C J E



Koledze Krzysztofowi Kłobuchowskiemu  
Najszczerze wyrazy współczucia oraz słowa wsparcia  
i otuchy z powodu śmierci

**MAMY**

składają  
Przyjaciele z GOSiR Piaseczno

# Postój już płatny dokończenie ze str. 1

Odwiedzający cmentarz komunalny narzekają, że samochody okolicznych mieszkańców zajmują wszystkie dostępne miejsca. Przez to rodzą się trudności z odwiedzeniem grobów bliskich.

Teraz w tygodniu powinniśmy łatwiej znaleźć miejsce do zaparkowania. 8 listopada ruszyła zapowiadana już od dłuższego czasu Strefa Płatnego Parkowania wzdłuż ul. Julianowskiej. SPP obejmuje odcinek od ul. Technicznej do skrzyżowania z ul. Okulickiego. Podobnie jak w centrum miasta, pierwsze 45 minut postoj jest bezpłatne. Za pierwszą godzinę po tym czasie zapłacimy 2,50 zł, za drugą – 3 zł, za trzecią 3,50 zł, a za każdą kolejną po 2,50 zł. Płatne parkowanie obowiązuje w dni powszednie, w godz. 8.00-18.00.

kowania przy cmentarzu była jednak bardziej złożona. Po pierwsze, o ile w centrum miasta mieszkańcy mają wciąż do dyspozycji alternatywne, bezpłatne parkingi, tak w przypadku ul. Julianowskiej darmowych miejsc postojowych po prostu nie ma. Kolejną różnicą jest charakter miejsca. Wiele osób odwiedza zmarłych bliskich w weekendy, tymczasem płatne parkowanie obowiązuje od poniedziałku do piątku. Oznacza to, że w weekendy sytuacja nie ulegnie poprawie. Problem będzie również nawracał we Wszystkich Świętych.

Z tego powodu radni kilkakrotnie przesuwali decyzję o uruchomieniu SPP przy cmentarzu komunalnym. Pojawiały się również pomysły, by wprowadzić ograniczenie czasu postoj do maksy-

# Głos mieszkańców dokończenie ze str. 1

o przebudowie ul. Puławskiej nie brakowało głosów niezadowolonych. Przedsiębiorcy skarżą się, że ich obroty po remoncie znacznie spadły. Pojawiają się również trudności z dostawami zaopatrzenia. Ponieważ podobne obawy podnoszą także mieszkańcy i właściciele punktów przy ul. Kościuszki, władze gminy zdecydowały się zorganizować spotkanie i omówić planowane zmiany. W sali konferencyjnej Urzędu Gminy pojawiło się ok. 30 osób, głównie przedsiębiorców prowadzących działalność przy ul. Kościuszki.

– Zastanawiamy się, jakie to Piaseczno ma być. Patrzymy, jak postrzegają je mieszkańcy, ale też przyjezdni. Zadajemy sobie pytanie, czy Piaseczno to sypialnia. Naszym zdaniem taka definicja jest krzywdząca. Chcemy, by to miasto było miejscem, w którym się żyje, które się odwiedza. Piaseczno ma ogromny potencjał. Tkwi on w mieszkańcach, przedsiębiorcach, ale też w lokalizacji czy przyrodzie. Jednocześnie jednak wyzwaniem jest komunikacja – opisywał na wstępie wiceburmistrz Robert Widz.


Głos zabrali też projektanci, którzy zaprezentowali projekt zmian, jakie zajdą na ul. Kościuszki po remoncie. Część z nich wywołała poruszenie wśród uczestników spotkania. Jedną z takich zmian była planowana likwidacja miejsc postojowych przy ul. Puławskiej, na wysokości dawnej remizy OSP.

– Ja prowadzę tam działalność, gdzie klienci przynoszą mi ciężkie sprzęty: wzmocniacze, telewizory. Jeśli znikną te miejsca, oni się po prostu u mnie nie zatrzymają, tylko pojedą dalej, do konkurencji – skarżył się jeden z przedsiębiorców.

– Po drugiej stronie powstaje właśnie galeria sztuki, musimy tu mieć szerszy chodnik. A obok jest przecież parking przy kościele – tłumaczył Widz.

## Może na skos?

Część zebranych postulowała, by podczas remontu zachować ukośne miejsca parkingowe. Ich zdaniem, w ten sposób udałoby się ocalić więcej miejsc pod lokalami usługowymi czy sklepami.



Wiceburmistrz zapewnił mieszkańców i przedsiębiorców, że ostateczny kształt ulicy powstanie w oparciu o dalsze konsultacje

Jedną z mieszkańek wskazywała z kolei, że miejsca równoległe wymuszają na kierowcach parkowanie „na kopertę”. Taki sposób parkowania wymaga nieco więcej czasu i miejsca, co skutkuje

rzeczy, te dostawy ważą po kilkaset kilo – mówił zebrany. Ze strony gminy padły wstępne propozycje wzmocnienia podbudowy chodnika tak, by samochód z zaopatrzeniem mógł dojechać pod drzwi punktu czy sklepu.

## „Chcemy, by to miasto było miejscem, w którym się żyje, które się odwiedza”

zablokowaniem pasa ruchu. Przedstawiciele projektanta wykluczyli jednak taką możliwość.

– Wprowadzenie miejsc ukośnych spowodowałoby, że kierowcy dojeżdżaliby kołami do samego krawężnika, a nawis samochodu wystawałby na chodnik, praktycznie go zwiężając – tłumaczył Jan Jakiel z biura MAU. Jego zdaniem problemu nie rozwiązałoby również zamontowanie odgraniczników, które uniemożliwiłyby dojazd do samego krawężnika, ponieważ wówczas tył samochodu wystawałby na jezdnię.

W spotkaniu uczestniczył również przedsiębiorca prowadzący działalność przy wyremontowanej już ul. Puławskiej. – Chcę tylko państwa przestrzec, że my po przebudowie mamy problem z zaopatrzeniem. Kolega obok mnie prowadzi sklep papierniczy i on po prostu nie ma jak pojechać. A to nie są lekkie

## Po co to spotkanie?

Kolejny z przedsiębiorców chciał wiedzieć, na jakim etapie są obecnie prowadzone prace. – Czy my rozmawiamy o projekcie, który zyskał już zgodę, czy o koncepcji zmian? – dopytywał. Wiceburmistrz Widz przyznał, że projekt jest już gotowy i zaakceptowany, odbyły się już również pierwsze przetargi na jego realizację.

– To jest bardzo niegospodarne, żeby teraz konsultować projekt, który jest już gotowy. Przecież teraz każda zmiana to będzie dodatkowy koszt – zauważył przedsiębiorca.

Ostatecznie jednak udało się wypracować kompromis. Przedsiębiorcy i mieszkańcy zgodzili się, że remont głównej ulicy miasta jest potrzebny. Ze strony gminy padły zaś deklaracje, że ostateczny kształt ul. Kościuszki będzie jeszcze konsultowany. – Podzielimy projekt na krótsze odcinki i każdą część będziemy z państwem omawiać na kolejnych spotkaniach – obiecał Widz.

Spotkania powinny odbyć się w ciągu najbliższych tygodni, jednak ich terminy nie zostały jeszcze wyznaczone.

**Tekst i zdjęcia Karolina Hofman**



Władze gminy mają nadzieję, że opłata za parking zwiększy rotację parkujących samochodów

Jak informuje piaseczyński magistrat, na razie w parkomatach przy cmentarzu zapłacimy tylko gotówką. Możliwość opłacenia postoj kartą i BLIKiem powinna zostać uruchomiona do końca tygodnia. Możemy jednak skorzystać już z aplikacji mobilnych (SkyCash, mPay, AnyPark, ePARK pl czy moBILET). Dzięki temu nie musimy szukać parkomatów i z góry planować, na jak długo zamierzamy tu parkować.

## Temat-rzeka

O tym, by okolice nekropolii objąć Strefą Płatnego Parkowania, mówiło się od lat. Już w 2017 r., podczas debaty nad utworzeniem SPP, radna Hanna Krzyżewska apelowała o uwzględnienie również ul. Julianowskiej. Sprawa par-

malnie 2 godzin. Na problem braku dostępności miejsc postojowych w weekendy na razie nie ma jednak dobrego rozwiązania. Pomóc mogłoby wykupienie przez okolicznych mieszkańców miejsc na zlokalizowanym po drugiej stronie ulicy wielopoziomym parkingu. Dotychczas jednak mieli możliwość darmowego zostawienia samochodu przy cmentarzu, co raczej demotywoowało ich do takiego wydatku. Być może wprowadzenie obowiązkowej opłaty zachęci ich do wykupu miejsca. Biorąc jednak pod uwagę, że po godz. 18.00 postój nadal będzie bezpłatny, szanse na „uwolnienie” miejsc przy ul. Julianowskiej są raczej niewielkie.

**Karolina Hofman**

R E K L A M A

zapraszam na swoje dyżury

STEFAN TRACZYK  
RADNY SEJMIKU  
WOJEWÓDZTWA  
MAZOWIECKIEGO

tel. 692 216 532  
stefan.traczyk@mazovia.pl

KABACKA PRZYSTAŃ  
gardens II

SMART HOME  
DOMY 94 m<sup>2</sup>  
DUŻE OGRODY  
DO 450 m<sup>2</sup>

www.kabackaprzystan.pl  
503 503 421

DEVELOPER

## PIASECZNO

## DRZEWA, POMPY I PLAC ZABAW

Drzewa, plac zabaw i sprzęt przeciwpowodziowy dla strażaków – to tylko niektóre ze zwycięskich projektów. Gmina ogłosiła wyniki głosowania w tegorocznej edycji budżetu obywatelskiego. W październiku mieszkańcy gminy Piaseczno mogli głosować na zgłoszone w budżecie partycypacyjnym projekty. Łącznie do wyboru mieliśmy 95 pomysłów, zaś pula środków na ich realizację wyniosła milion złotych. Głosowanie zakończyło się 24 października. Teraz poznaliśmy jego wyniki. – W tegorocznej edycji złożono 6173 karty do głosowania, z czego 4530 drogą elektroniczną. 6032 osoby oddało głos poprawnie, natomiast 141 osób zagłosowało nieprawidłowo – informuje Urząd Gminy.

Najwięcej, bo aż 1482 głosy, otrzymał projekt „Pokonamy smog zielenią”, zakładający nowe nasadzenia drzew, krzewów i kwiatów w mieście. Wartość projektu wyceniono na 130 tys. zł. Zdecydowanym zwycięzcą tegorocznej edycji BO jest Szkoła Podstawowa w Józefostawiu, która dzięki głosom mieszkańców zyska aż cztery nowe inwestycje: rozbudowę placu zabaw, wykonanie wielofunkcyjnego nagłośnienia w stołówce szkolnej, utworzenie Szkolnej Agencji Informacyjnej (zakup sprzętu do relacji i streamingu) oraz rozbudowę sceny szkolnej. Łączny koszt projektów dedykowanych placówce wyniesie ponad 386 tys. zł. Do najdroższych inwestycji, które zostaną zrealizowane w ramach budżetu partycypacyjnego, należy również zakup specjalistycznego sprzętu do usuwania skutków podtopień dla OSP Chojnow. Jednostka wzbogaci się o dwie pompy elektryczne, motopompę i przyczepę do ich transportu.

Ponadto wśród wybranych przez mieszkańców projektów znajdziemy m.in. zakup defibrylatora do Parku Uroczego w Henrykowie, montaż stojaków na rowery w Zalesiu Górnym oraz turniej piłki nożnej dziewcząt dedykowany pamięci zmarłego w ubiegłym roku trenera Gosirek Tomasza Dudka.

Zgodnie z regulaminem BO, wszystkie zwycięskie inicjatywy powinny zostać zrealizowane w przyszłym roku.



FOT. UMIG PIASECZNO

## Gminy dobre do życia

## POWIAT

Jeśli chodzi o powiat piaseczyński, najlepiej żyje się w gminie Lesznówola.

Tak wynika z ogólnopolskiego rankingu Serwisu Samorządowego PAP „Gmina dobra do życia”. Lesznówola uplasowała się w nim na 6. pozycji. W pierwszej dziesiątce znalazło się jeszcze Piaseczno.

Ranking Serwisu Samorządowego Polskiej Agencji Prasowej „Gmina dobra do życia” powstał po raz pierwszy. Wyniki badań opracowanych

przez prof. Przemysława Śleszyńskiego z Instytutu Geografii i Przestrzennego Zagospodarowania Polskiej Akademii Nauk zostały opublikowane 4 listopada.

W ogólnej klasyfikacji Lesznówola znalazła się na szóstym, a Piaseczno na dziesiątym miejscu. Na 48. miejscu uplasował się Tarczyn, Konstancin-Jeziorna zajęła 57. lokatę, Prażmów – 133., a Góra Kalwaria 134. miejsce wśród 2477 gmin w Polsce.

W kategorii „Strefy podmiejskie miast na prawach powiatu” Lesznówola zajęła 5., a Piaseczno 9. miejsce. W rankingu opracowanym przez prof. Przemysława Śleszyńskiego z Instytutu Geografii i Przestrzennego Zagospodarowa-

nia Polskiej Akademii Nauk powstał na podstawie 48 wskaźników z 10 obszarów życia: środowisko naturalne; rozwój demograficzny; rozwój społeczno-ekonomiczny i dobrobyt; rynek pracy; warunki mieszkaniowe; infrastruktura osadnicza i ład przestrzenny; zdrowie i bezpieczeństwo; dostępność i jakość usług; dziedzictwo, kultura i rekreacja oraz spójność społeczna.

Honorowy patronat nad Rankingiem objęli: Prezes Rady Ministrów Mateusz Morawiecki, Związek Miast Polskich, Związek Gmin Wiejskich RP, Unia Miasteczek Polskich oraz Unia Metropolii Polskich.

Agnieszka Maj

Covid w szkołach.  
Zmarła nauczycielka

## POWIAT

Na kwarantannę trafiają kolejne klasy. Część szkół przechodzi na nauczanie zdalne. Zakażenia występują zarówno wśród uczniów, jak i kadry. Zmarła też jedna z zakażonych nauczycielek.

Koronawirus nie odpuszcza, o czym dobrze wiedzą pracownicy szkół, uczniowie oraz ich rodzice. Z powodu zakażeń SARS-CoV-2 na kwarantannę

sporo nauczycieli, również tych, którzy zaszczepili się kilka miesięcy temu.

Wśród ofiar śmiertelnych COVID-19 znalazła się też jedna z nauczycielek szkoły w Łazach.

– Z głębokim żalem zawiadamiamy, że w dniu 4 listopada 2021 r. zmarła Pani Anna Tomczyk, wychowawca świetlicy w naszej szkole i pełen pasji nauczyciel plastyki – czytamy na stronie internetowej szkoły. – Społeczność Szkoły Podstawowej im. Jana Pawła II w Łazach łączy się w bólu i cierpieniu z rodziną Pani Anny.



trafiają kolejne oddziały szkół. Jeśli oddziałów tych jest więcej, zdarza się, że na wniosek dyrekcji sanepid wyraża zgodę na przejście w tryb edukacji zdalnej. W szkołach niekiedy po prostu zwyczajnie brakuje wystarczającej liczby nauczycieli czy pracowników administracyjnych, by mogła ona funkcjonować. Przez kilka dni w ostatnich tygodniach pracowały już w trybie zdalnym między innymi podstawówki w Mrokowie, Łazach czy Nowej Iwicznej.

Decyzję o objęciu kwarantanną bądź nadzorem epidemiologicznym danej grupy osób podejmuje sanepid po uzyskaniu informacji o osobach, z którymi miał kontakt zakażony. W przypadku szkół źródłem zakażenia bywają zarówno uczniowie, jak i pracownicy. Niestety w ostatnich tygodniach zachorowało

Nauczyciele nie ukrywają, że obawiają się o swoje zdrowie, bowiem utrzymanie reżimu sanitarnego w szkole jest bardzo trudne.

– Uczniowie oczywiście jak mogą unikają zakładania maseczek na przerwach, niektórym nawet rodzice załatwiają zaświadczenia lekarskie, by tego nie musieli robić – relacjonuje nauczycielka jednej z piaseczyńskich szkół. – Do tego izolacja jednej klasy od innych to też mit, bo po lekcjach wszyscy wymieszają się w świetlicy – dodaje inna. Najczęściej więc, również ze względu na brak szczepień w tej grupie wiekowej, na kwarantannę trafiają klasy 1-3. Co z kolei jest dużym obciążeniem dla rodziców, bo zazwyczaj nie chcą zostawiać tak małych dzieci bez opieki w domu.

Agnieszka Maj

O G Ł O S Z E N I E

OBWIESZCZENIE STAROSTY PIASECZYŃSKIEGO  
o wszczęciu postępowania

Na podstawie art. 11d ust. 5 i 6 ustawy z dnia 10 kwietnia 2003 r. o szczególnych zasadach przygotowania i realizacji inwestycji w zakresie dróg publicznych (tj. Dz. U. z 2020 r., poz. 1363), czytając dalej ZRID, zawiadamia się, że w dniu 2 listopada 2021 r. zostało wszczęte postępowanie w sprawie udzielenia zezwolenia na realizację inwestycji drogowej, w związku ze złożeniem wniosku z dnia 2 listopada 2021 r.

inwestor: Zarząd Powiatu Piaseczyńskiego, ul. Chyliczkowska 14, 05-500 Piaseczno  
inwestycja: rozbudowa drogi powiatowej nr 2812W – ul. Gościniec w gminie Konstancin-Jeziorna.

Działki przeznaczone pod realizację inwestycji drogowej:  
– położone w liniach rozgraniczających projektowanej drogi  
do przejęcia na rzecz jednostki samorządu terytorialnego tj. Powiat Piaseczyński (w nawiasie podano numery działek po podziale, po przecinku pozostające przy dotychczasowym właścicielu) oznaczone wg katastru nieruchomości numerami:  
• jedn. ew. 141802\_5 Konstancin-Jeziorna; obręb 0004 Czarnów; dz. ew. nr: 187/2 (187/5; 187/6), 189/4 (189/7; 189/8), 190 (190/4; 190/5), 191 (191/4; 191/5), 192 (192/4; 192/5), 193 (193/4; 193/5), 195, 183/8, 184/14, 185/15, 183/7, 184/15;  
– położone poza liniami rozgraniczającymi projektowanej drogi:  
• jedn. ew. 141802\_5 Konstancin-Jeziorna; obręb 0004 Czarnów; dz. ew. nr: 185/13  
Akta sprawy do wglądu znajdują się w Starostwie Powiatowym w Piasecznie, ul. Chyliczkowska 14, 05-500 Piaseczno, od poniedziałku do piątku w godzinach 8:00 – 16:00, gdzie można zgłaszać ewentualne uwagi i wnioski do czasu wydania orzeczenia w sprawie. Sprawę prowadzi: Sylwia Roszczyk, tel. 22-756-62-25.

Zgodnie z art. 49 ustawy – Kodeks postępowania administracyjnego doręczenie uważa się za dokonane po upływie czterdziestu dni od dnia publicznego ogłoszenia.

Jednocześnie zgodnie z art. 49a k.p.a. informuje się, że o innych czynnościach, z wyjątkiem zawiadomienia o wydaniu decyzji, organ będzie informował poprzez obwieszczenie w Biuletynie Informacji Publicznej.

Z up. Starosty Piaseczyńskiego mgr inż. Sylwia Moszczyńska-Staś  
Naczelnik Wydziału Architektoniczno-Budowlanego

Nr rej. ARB.6740.1.48.2021.SR  
Publiczne obwieszczenie nastąpiło w dniu: 10.11.2021 r.

**ESTETYKA**  
Salon kosmetyczny  
Piaseczno, Sienkiewicza 6  
**Laserowa depilacja ciała**  
• skuteczna **DWA ZABIEGI W CENIE JEDNEGO**  
• bezbolesna  
• bezpieczna  
www.estetykapiaseczno.pl  
BOOKSY, MOMENT  
22 716 39 40, 501 755 742

**DOM SENIORA  
DOM OPIEKI  
CAŁODOBOWY**  
ROB-MED  
w przemyśle na odnowienie  
• Pobyty długo- i krótkoterminowe  
• Profesjonalna opieka 24h/d  
• Rodzinna atmosfera  
• Opieka lekarska  
• Zajęcia rehabilitacyjne, muzyczne, plastyczne itp.  
**Atrakcyjne ceny!**  
ul. Kochanowskiego 68, TOMICE K. GÓRY KALWARII, 516 700 502

**TR**  
WYNAJEM,  
SPRZEDAŻ,  
SERWIS  
MASZYN BUDOWLANYCH  
I OGRODNICZYCH  
www.tr.com.pl  
TR RENTAL Sp. z o.o.  
Al. Krakowska 62, 05-090 Raszyn  
(wjazd od ul. Młynarskiej)  
Tel. 509 130 016, 505 151 614  
e-mail: tr@tr.com.pl

**GARAŻE  
BLASZAKI  
KOJCE DLA PSÓW  
CENY PRODUCENTA**  
tel. 609 527 642

**UKŁADANIE  
KOSTKI  
BRUKOWEJ  
KOMPLEKSOWO**  
www.elbruk.waw.pl  
tel. 500 078 073

# Ścieżka rowerowa do Służewca?

POWIAT

Stanie w kilometrowych korkach, które codziennie powstają na ulicach łączących Warszawę i Piaseczno to najmniej ulubiona część dnia dla większości kierowców. Czy ścieżka rowerowa łącząca Zalesie Górne i Warszawę mogłaby to zmienić i część osób zamiast auta wybrałaby rower?

**N**a początku listopada na jednej z grup facebookowych Zalesia Górnego opublikowana została petycja w sprawie budowy ścieżki rowerowej oraz chodnika od stacji Zalesie Górne do stacji Warszawa Służewiec. Pod petycją na obecną chwilę podpisało się ok. 300 osób.

Według autorki petycji, droga rowerowa oraz chodnik byłyby dużym ułatwieniem dla mieszkańców powiatu. Wiele osób mogłoby wybrać rower lub spacer w drodze do stacji kolejowej.



FOT. JOANNA GRELA/ARCHIWUM PP

*Budowa ścieżki wzdłuż torów to dość wątpliwa inwestycja i proceduralnie praktycznie niemożliwa*

wych, co przełożyłoby się na częstsze korzystanie ze środków komunikacji zbiorowej.

– Zdam sobie sprawę, że ścieżka (i chodnik) byłaby bardzo długa i pomysł przedstawiony w petycji może się wydawać bardzo ambitny. Jeżeli chodzi o drogi dla samochodów, nikt nie pyta, czy naprawdę potrzebujemy tak długich dróg. Jestem mieszkanką Starej Iwicznej i nawet krótki odcinek ścieżki i chodnika byłby dla naszej miejscowości ogromnym ułatwieniem. Gdybym mogła dojechać rowerem do pracy na Mokotów, czy w prosty i bezpieczny sposób do Zalesia w weekend, byłabym przeszczęśliwa – mówi autorka petycji, Patrycja Kucharska.

Wniosek o budowę ścieżki łączącej Starą Iwiczną i Jeziorki pojawił się w ramach ostatniej edycji Budżetu Obywatelskiego Mazowsza, jednak został odrzucony. Autorka petycji liczy na to, że dzięki zebranych podpisom budowa ścieżki mogłaby dojść do skutku.

Pod samą petycją zaczęły pojawiać się bardzo pozytywne komentarze dotyczące pomysłu budowy.

– Od lat marzę o takiej ścieżce. Mogłabym odstawić samochód do garażu.

– Popieram rozwiązania ekologiczne, a dużo mieszkańców korzysta już z rowerów jako codziennego środka transportu do pracy. Zmniejszymy korki, będzie czystsze powietrze, a my zdrowsi, bo myślę, że tego typu rozwiązania zachęcą więcej osób do korzystania z rowerów.

– Mieszkam w okolicy i bardzo chętnie korzystałabym z takiej ścieżki.

Mimo że mieszkańcy powiatu są bardzo pozytywnie nastawieni, budowa takiej ścieżki rowerowej i chodnika byłaby bardzo trudną inwestycją, o czym wspominał Ksawery Gut.

– Budowa ścieżki rowerowej i chodnika wzdłuż torów od Zalesia Górnego do Warszawy Służewiec to dość wątpliwa inwestycja i proceduralnie praktycznie niemożliwa – poinformował starosta powiatu piaseczyńskiego.

Wniosek o budowę takiej ścieżki pojawi się na pewno w kolejnej edycji Budżetu Obywatelskiego Mazowsza. Patrycja Kucharska po raz kolejny będzie próbowała sprawić, by niemożliwe stało się możliwe. Być może petycja, pod którą aktualnie podpisało się kilkaset osób pomoże i o inwestycji będziemy mogli powiedzieć „kiedy”, a nie „czy” powstanie.

Piotr Lis

# Kosztowny rower miejski

KONSTANCIN-JEZIORNA

Jeden z mieszkańców przeanalizował dane dotyczące korzystania z Konstancińskiego Roweru Miejskiego. Z wycieńczonego wynika, że gmina dokłada do każdego wypożyczenia 155 zł.

**M**ichał Wiśniewski, członek Stowarzyszenia Mieszkańców Konstancina-Jeziorna „Nasz Konstancin”, przedstawił dane dotyczące funkcjonowania Konstancińskiego Roweru Miejskiego w ciągu ostatnich kilku lat. Po raz kolejny próbuje przekonać w ten sposób mieszkańców, a także władze gminy, że rower miejski cieszy się coraz mniejszym zainteresowaniem, a generuje spore koszty.

– Teraz jest planowany budżet gminy na 2022 r., utrzymywanie Konstancińskiego Roweru Miejskiego nie ma sensu. Uważam, że jest wiele innych, rozsądniejszych projektów do zrealizowania za takie pieniądze, nasze pieniądze – podkreśla Wiśniewski. Z przedstawionych przez niego danych dotyczących wypożyczeń wynika, że w tym roku po raz kolejny spadła ich liczba i to nawet w porównaniu z ubiegłym, covidowym sezonem, porównując wypożyczenia na poszczególnych stacjach w tych samych miesiącach. W tym roku władze gminy zdecydowały bowiem o skróceniu sezonu do zaledwie 5 mie-



*Mieszkańcy Konstancina coraz rzadziej korzystają z wypożyczenia rowerów*

sięcy (maj – wrzesień), podczas, gdy zazwyczaj funkcjonował od marca do końca listopada. Z danych wycieczonych przez rowerowego aktywistę wynika, że faktycznych wypożyczeń rowerów ze stacji zlokalizowanych w Konstancinie-Jeziornie było zaledwie 1629. Roczny koszt KRM, według wykonania budżetu, ma wynieść 252 888 zł. To oznacza, że do każdego wypożyczenia gmina dopłaca 155 zł.

– Tyle płaci się za wypożyczenie samochodu i to klasy C, a u nas za rower. Na dodatek w najatrakcyjniejszym miejscu, czyli Parku Zdrojowym, można na nim jeździć tylko boczną alejką.

Zdecydowanie trzeba skończyć z tym bezsensownym wydawaniem naszych pieniędzy. Gdyby pojawiła się oferta wypożyczalni rowerów ze wspomaganiami elektrycznymi, na których szybko można dojechać do metra na Kabaty albo do Wilanowa, to wiele by zmieniło – komentuje jeden z mieszkańców.

Dane te różnią się od informacji o blisko 7 tys. wypożyczeń, którą opublikowała przed miesiącem na swojej stronie gmina. Wówczas do jednego wypożyczenia gmina dokładałaby 36 zł. Wiśniewski przekonuje jednak, że gmina zmieniła sposób pokazywania danych i teraz wlicza do nich również rowery wypożyczone w Warszawie i zostawione w Konstancinie. A te największą popularnością cieszą się w weekendy i bezkonkurencyjnie na liczbę wypożyczeń (ponad 40% wszystkich w KRM) wygrywa stacja w Parku Zdrojowym. Przed rozszerzeniem I strefy biletowej na całą gminę, rowery cieszyły się sporym uznaniem jako środek transportu do i z przystanku w Klarysewie, gdzie można było już korzystać z tańszych przejazdów liniami ZTM.

Dla porównania, w Piasecznie w 2019 roku na Piaseczyński Rower Miejski gmina wydała niespełna 75 tys. złotych, uzyskując 12 tys. wypożyczeń, podczas gdy w tym samym roku KRM kosztował blisko 350 tys. złotych przy 7355 wypożyczeniach.

Tekst i zdjęcie Agnieszka Maj

ARTYKUŁ SPONSOROWANY

## Masz cukrzycę? Uważaj na wzrok!

**Retinopatia cukrzycowa oraz obrzęk siatkówki żółtej w siatkówce oka to podstawowe powikłania cukrzycy, które początkowo mogą nie dawać objawów. Dlatego trzeba postawić na profilaktykę.**



Widzenie prawidłowe



Obraz widziany przez osobę z zaawansowaną retinopatią cukrzycową

Ponad 90 procent chorych zmagających się z cukrzycą typu I dłużej niż 20 lat, cierpi na retinopatię cukrzycową. Retinopatia jest też główną przyczyną utraty wzroku u osób powyżej 65 roku życia i stanowi jeden z największych problemów medycznych współczesnego świata. Dlatego też w przypadku zdiagnozowanej cukrzycy, lekarz okulista pełni nie mniej ważną rolę w procesie leczenia niż diabetolog. Pamiętaj, należy, że w początkowym okresie zmiany cukrzycowe mogą przebiegać szybko i niezauważalnie, co może doprowadzić do trwałego uszkodzenia wzroku nawet w ciągu kilku miesięcy. Dlatego bardzo ważne są regularne kontrole okulistyczne. Najważniejszym badaniem, które należy wykonywać co najmniej raz w roku jest badanie dna oka. Kolejne wykonywa-

ne w diagnostyce retinopatii cukrzycowej to OCT czyli badanie warstw siatkówki, Angio-OCT które ocenia naczynia i mikrokrążenie w siatkówce oraz Angiografia Fluoresceinowa pozwalająca ocenić naczynia krwionośne, krążenie na obwodzie oraz w centrum siatkówki. Na podstawie tych badań okulista może postawić dokładną diagnozę i wdrożyć skuteczną terapię. Często kolejnym krokiem w procesie leczenia jest wykonanie niektórych zabiegów:

- zabiegi laserowe z wykorzystaniem mikropulsów, czyli bezpieczną laseroterapię okolic siatkówki;
- witrektomię, zabieg chirurgiczny polegający na usunięciu ciała szklanego wraz z laseroterapią śródoperacyjną;
- fotokoagulację laserową siatkówki, polegającą na ogniskowym zniszczeniu

zmian na dnie oka za pomocą lasera żółtego lub zielonego;

- iniekcje doszkliskowe, które hamują czynniki wzrostu siatkówki naczyń odpowiedzialne za rozwój obrzęku cukrzycowego oraz retinopatii.

Wykorzystanie lasera żółtego i mikropulsów w leczeniu powikłań cukrzycowych stanowi bezpieczną i mało inwazyjną metodę leczenia schorzeń tylnego odcinka oka. W placówce Mega-Lens zabiegi wykonywane są laserem 577 nm, który działa w trybie emisji ciągłej wiązki laserowej oraz w trybie mikropulsów. Warto pamiętać, że zabiegi laserowe z wykorzystaniem mikropulsów pozwalają często zmniejszyć cukrzycowy obrzęk siatkówki.

Zabiegi laserowe są skuteczne, a czas ich trwania nie jest długi.



MEGA-LENS

22 644 51 51  
www.megalens.com.pl

## Meble z Drewna

ul. Płowiecka 25, Warszawa  
22 815 35 98, 501 040 501

5% rabatu

na Meble z drewna ze strony www MebleSosnowe.Eu

DUŻY WYBÓR!!! NISKIE CENY!!!

# Na styku czasów

## PIASECZNO

Jakie znaczenie ma historia miasta dla jego przyszłości? I jak pielęgnować pamięć o tym, co było? Na te i wiele innych pytań szukali odpowiedzi uczestnicy II konferencji poświęconej historii Piaseczna.

Drugiego dnia konferencji poświęconej historii Piaseczna, w dniach 17-18 listopada, w Centrum Edukacyjno-Multimedialnym w Piasecznie, odbyła się konferencja poświęcona historii miasta. W dniach 17-18 listopada, w Centrum Edukacyjno-Multimedialnym w Piasecznie, odbyła się konferencja poświęcona historii miasta.

### Spojrzenie w przeszłość

Pierwszy dzień konferencji upłynął pod znakiem zabytków, a konkretnie – kościoła św. Anny i Poniatówki. Zebrani w sali widowiskowej Centrum Edukacyjno-Multimedialnego widzieli mogli wysłuchać prelekcji dr. hab. Jakuba Sito na temat ołtarza głównego kościoła św. Anny w Piasecznie. Z kolei mgr Katarzyna Przesmycka przygotowała krótkie podsumowanie wyników badań, które w ostatnich latach były prowadzone w Poniatówce. Stojący w parku dworek był również bohaterem kolejnej prelekcji; kolejne wystąpienie, przygotowane przez dr. hab. Aleksandrę Bernatowicz, dotyczyło odkrytych podczas badań fresków. Mgr Krystyna Kraś-

niewska opowiedziała uczestnikom o barokowej rzeźbie św. Jana Nepomucena, znajdującej się w niszy kościoła. Z kolei Karolina Szymankiewicz pochyliła się nad szczegółami ambony z grupą rzeźbiarską św. Franciszka Ksawerego. Na koniec pierwszego dnia gości zaproszono na kameralną kolację, podczas której nadarzyła się okazja do wymiany spostrzeżeń i uwag.

### Dziś i jutro

Drugi dzień poświęcony był w dużej mierze teraźniejszości i przyszłości.

Święty Augustyn mówił, że miasto składa się nie tylko z domów i placów, ale też z ludzi i ich nadziei – mówiła prof. Danuta Kłosek-Kozłowska w wykładzie poświęconym istocie rewitalizacji miast. W swojej prelekcji podkreślała również, jak ważne jest zachowanie równowagi między pielęgnacją przeszłości a patrzeniem w przyszłość. – Po wejściu do zabytków jest uzależnione od kultury. U nas to, co istnieje od wieków, jest nie do ruszenia. Tymczasem w Azji – np. Japonii czy Chinach – zniszczone elementy struktury wymienia się co 20 lat, bo tam panuje przekonanie, że np. świątynia nie może być zniszczona – mówiła prof. Kłosek-Kozłowska. Przypomniała także różnice między zabytkiem a dziedzictwem. Na to ostatnie bowiem wpływ mają dzisiejsi architekci i urbaniści, których zadaniem jest zachowanie charakteru miejsca.

Niezwykle interesujący był również wykład pana Zbigniewa Kaisera, który przypomniał rolę Perełki w życiu miasta. W swoim wystąpieniu przytaczał historie, kiedy Kanał Piaseczyński występował z brzegów, zalewając okoliczne obszary. Zaapelował także do władz miasta, by przy dalszej rewitalizacji nie zapominać o tej niepozornej rzeczce, która od lat stanowi swoistą oś Piaseczna. – Odkryjmy Perełkę – mówił architekt od lat związany z naszym miastem. – Pamiętajmy o jej randze i pozwólmy jej wpływać na kształt naszego miasta.

Równym zaciekawieniem uczestnicy konferencji przysłuchiwali się opowieści dr. hab. Marka Barańskiego, który opisywał sensacyjne odkrycia, jakich jego zespół dokonał podczas badań prowadzonych w kamienicach stojących przy Rynku. Jak się okazuje, tworzące wschodnią pierzeję placu zabudowania mają znacznie bogatszą i dłuższą histo-



Zwieńczeniem konferencji był panel dyskusyjny poświęcony ważnym aspektom rewitalizacji miasta



– Miasto składa się nie tylko z domów i placów, ale też z ludzi i ich nadziei – mówiła prof. Danuta Kłosek-Kozłowska

rię, niż pierwotnie zakładano. Podczas eksploracji budynku natrafiono m.in. na zamurowane piwnice, pochodzące jeszcze z XVIII wieku. Analizy pozwoliły również badaczom na konkluzję, że wszystkie kamienice pierwotnie należały do jednej rodziny, która prawdopodobnie stopniowo rozbudowywała swoją posesję. – Piaseczno jest bodaj jedynym miastem na Mazowszu, gdzie w zabytkowym centrum miasta moglibyśmy na ścianach kamienic powiesić tablice z nazwiskami wszystkich kolejnych właścicieli. To rzecz niezwykła, o której warto pamiętać i o którą trzeba dbać – podsumowywał swoją opowieść dr Barański.

Wiele uwagi poświęcono także przyszłości Piaseczna. Piotr Gastman przybliżył uczestnikom szczegóły trwającej przebudowy zabytkowej remizy OSP przy ul. Puławskiej. Z kolei Przemysław Wielędek z piaseczyńskiej pracowni architektonicznej PDV Architektury opi-

sał procesy, jakie towarzyszyły projektowaniu nowych elementów miejskiej tkanki, m.in. biurowca stojącego dziś u zbiegu ulic Puławskiej i Młynarskiej.

Zwieńczeniem konferencji był panel dyskusyjny, podczas którego prelegenci rozmawiali o najważniejszych aspektach rewitalizacji miasta.

Rewitalizacja to przywracanie do życia. Jesteśmy w miejscu (CEM – przyp. red.), które jest tego dobrym przykładem. Ta metamorfoza jest niesamowita, to miejsce zaczęło tętnić życiem. Ale w tym wszystkim kontekst historyczny jest dla nas ważny – podsumował konferencję wiceburmistrz Robert Widz.

Organizatorem konferencji „Piaseczno miasto historyczne” była gmina Piaseczno, przy współpracy Centrum Kultury w Piasecznie, Towarzystwa Przyjaciół Piaseczna i Politechniki Świętokrzyskiej. Patronem medialnym wydarzenia był Przełęcz Piaseczyński.

**Tekst i zdjęcia Karolina Hofman**



URZĄD MIASTA I GMINY PIASECZNO

ul. Kościuszki 5, tel. 22 70 17 500, [www.piaseczno.eu](http://www.piaseczno.eu)

## Okolice Dworca PKP w Piasecznie na nowo

**Okolice dworca PKP to jedno z najbardziej uczęszczanych miejsc w Piasecznie. Jednocześnie to jeden z obszarów, które będą się zmieniać. Chcesz mieć wpływ na to, jak będzie to miejsce wyglądać w przyszłości? Weź udział w konsultacjach społecznych i wspólnym projektowaniu!**

Zapraszamy mieszkanki i mieszkańców, którzy chcieliby żeby okolice dworca PKP były dobrze zaplanowane, do wspólnego namysłu nad tym, jak ten teren może wyglądać.

Od 17 listopada, podczas różnych spotkań, urzędnicy razem z mieszkańcami i zewnętrznymi ekspertami będą zastanawiali się nad koncepcją rozwoju tego obszaru, aby następnie przygotować projekt miejscowego planu zagospodarowania przestrzennego.

Zachęcamy mieszkańców do dzielenia się swoimi potrzebami i pomysłami. Może czegoś w okolicach dworca brakuje? Czy coś powinno być zorganizowane inaczej? A może jakieś miejsca są wyjątkowo lubiane i warto je chronić?

Mieszkancki i mieszkańcy mogą się włączyć i podzielić opiniami na różne sposoby:

- napisać na adres: [konsultacje@piaseczno.eu](mailto:konsultacje@piaseczno.eu),
- zadzwonić pod numer: 22 70 17 500,
- przyjść na spotkania planistyczne do Centrum Edukacyjno-Multimedialnego przy ul. Jana Pawła II 55:
  - w środę, 17 listopada, 17.00-20.00 (gdzie i jakie tereny zielone powinny się znajdować w okolicy dworca PKP oraz co chcemy robić w miejscach rekreacji)
  - w czwartek, 18 listopada, 17.00-20.00 (jak zadbać o miejsca historyczne i wartościowe w okolicy dworca PKP, jakie funkcje mogą pełnić te miejsca, jak zadbać o sprawną komunikację na tym terenie, jak wygodnie poruszać się rowerem, pieszo, samochodem w okolicy dworca PKP)
  - w poniedziałek, 22 listopada, 17.00-20.00 (jakie nowe funkcje powinny pojawić się w rejonie dworca PKP, w jaki sposób powinna rozwijać się ta część Piaseczna),
- przyjść na spacer po terenie, którego dotyczy proces planistyczny, w sobotę 20 listopada od 10.00 do 12.00, start spaceru przy dworcu PKP
- przyjść na spotkanie - dyżur z projektantami w sali dworca PKP od 10.00 do 13.30 (tak samo, jak spacer, w sobotę 20 listopada).

W środę 24 listopada o 18.00, w Centrum Edukacyjno-Multimedialnym, odbędzie się spotkanie podsumowujące cały etap działań projektowych i prezentacja efektu prac.

Więcej informacji o procesie, a także efekty tych prac przedstawiamy na stronie: [planoklidworca.piaseczno.eu](http://planoklidworca.piaseczno.eu).



### BURMISTRZ MIASTA I GMINY PIASECZNO

Ogłasza drugi pisemny nieograniczony przetarg na najem lokalu użytkowego, położonego w Piasecznie przy ul. Warszawskiej 33/10, o powierzchni 21,01 m<sup>2</sup> z przeznaczeniem na działalność usługowo-handlową na czas nieoznaczony.

Przedmiotem najmu jest lokal użytkowy usytuowany na parterze w budynku mieszkalnym położonym w Piasecznie przy ul. Warszawskiej 33/10.

Miesięczna stawka wywoławcza czynszu za najem 1 m<sup>2</sup> powierzchni netto wynosi 50,00 zł (słownie pięćdziesiąt złotych 00/100). Do podanej stawki zostanie doliczony Vat wg obowiązujących przepisów.

Warunkiem udziału w przetargu jest wniesienie wadium w wysokości 2 101,00 zł (słownie: dwa tysiące sto jeden złotych 00/100).

Niezależnie od czynszu z tytułu najmu Najemca zobowiązany będzie do uiszczania opłat z tytułu bieżących kosztów eksploatacyjnych (energia elektryczna, centralne ogrzewanie, wywóz śmieci, zimna woda, ciepła woda i odprowadzenie ścieków, itp.). Czynsz będzie płatny co miesiąc z góry, do 20 dnia każdego miesiąca.

Na najemcy ciąży również obowiązek uiszczania podatku od nieruchomości.

Prace adaptacyjne i inne związane z urządzeniem oraz wyposażeniem lokalu Najemca wykonuje we własnym zakresie i na własny koszt.

**Umowa najmu będzie obowiązywała od 01.12.2021 r. Burmistrz zastrzega, iż termin rozpoczęcia obowiązywania umowy może ulec zmianie.**

Oferty podpisane należy składać w zamkniętej kopercie formatu A4, ostemplowanej bądź podpisanej w miejscu zaklejenia, w kancelarii Urzędu Miasta i Gminy w Piasecznie przy ul. Kościuszki 5 w terminie do dnia 26.11.2021 r. do godz. 10:00: z napisem na kopercie:

**Przetarg na najem lokalu użytkowego, usytuowanego w budynku przy ul. Warszawskiej 33/10 w Piasecznie**

Otwarcie ofert nastąpi w dniu 26.11.2021 r. o godz. 11:00 w Sali nr 012, w siedzibie Urzędu Miasta

i Gminy Piaseczno przy ul. Warszawskiej 1.

Oferenci mogą dokonać wizji przedmiotowego lokalu – w tym celu należy ustalić telefonicznie lub osobiście w siedzibie UMIG Piaseczno przy ul. Warszawskiej 1, termin wizji.

Oferty przyjmowane są wyłącznie na druku oferty dostępnej w Wydziale Polityki Mieszkaniowej w siedzibie Urzędu Miasta i Gminy Piaseczno przy ul. Warszawskiej 1, pokój nr 120.

**Szczegółowe informacje można uzyskać w siedzibie Urzędu Miasta i Gminy Piaseczno przy ul. Warszawskiej 1, w pokoju nr 120 lub pod nr tel. 22/ 701 75 93.**

Burmistrz Miasta i Gminy Piaseczno zastrzega sobie:

- możliwość unieważnienia postępowania w całości lub w części bez podania przyczyn,
- prawo zamknięcia przetargu bez wybrania którejkolwiek z ofert i bez podania przyczyn,
- odwołanie przetargu bez podania przyczyn.

O wynikach przetargu oferenci będą zawiadomieni w formie pisemnej.

I Zastępca Burmistrza Miasta i Gminy Piaseczno  
mgr Hanna Kulakowska-Michalak

# Za późno, nie tam gdzie trzeba

**KONSTANCIN-JEZIORNA**

Gmina zajęła się poprawą nawierzchni dróg. Wbrew pozorom działania te nie spotkały się z entuzjazmem mieszkańców i radnych.

Jeszcze podczas październikowej sesji radni zgłosili burmistrzowi uwagi dotyczące kiepskiego stanu dróg i ogłoszenia dopiero w październiku przetargu na ich poprawę.

– Myślę, że znacznie bardziej efektywne byłoby wykonywanie tych prac we wrześniu, ewentualnie na początku października – zauważył Arkadiusz Zewar. – Jeśli będziemy czekać do końca października, to efekty mogą być słabe. Proszę o pilne i skuteczne zaspokojenie potrzeb mieszkańców, ponieważ ulice Skolimowa północno-zachodniego są w tym roku w fatalnym stanie – podkreślił. Burmistrz Kazimierz Jańczuk wyjaśnił, że część dróg została już wyrównana w ramach ogłoszonego wiosną przetargu, jednak ze względu na mokry rok konieczne jest ogłoszenie jeszcze jednego przetargu, by wykonać kolejne równanie.

– Po podpisaniu umowy firma zostanie wysłana w najbardziej newralgiczne miejsca, w tym między innymi na teren Skolimowa północno-zachodniego – zapewnił burmistrz.

– Proszę pamiętać również o równaniu dróg wiejskich, konieczne jest za-



FOT. UMIG KONSTANCIN-JEZIORNA

Nowa warstwa asfaltu pojawiła się m.in. na ul. Kopernika

pewnienie również dojazdu do pól – zauważyła Agata Wilczek. De facto umowa na utwardzenie dróg gruntowych oraz utwardzonych kruszywem została podpisana dopiero 3 listopada. Wykonawca ma czas na utwardzenie wskazanych przez gminę dróg do końca listopada. Na to zadanie Konstancin-Jeziorna wyda 278 tys. złotych. Wiosną gmina wydała na to zadanie 400 tys. zł.

Drugim realizowanym obecnie zadaniem jest naprawa nawierzchni dróg utwardzonych. Wyłoniona w przetargu firma wykonuje nakładki asfaltowe na gminnych drogach. Na to zadanie gmina wyda 1,2 mln zł.

– Nie idziemy w tym roku w punktowe łatanie dziur, bo to nic nie daje, ale kładziemy nakładkę na całej drodze, co zdecydowanie poprawia jakość nawierzchni i nie trzeba do tego tematu co roku wracać – wyjaśnił burmistrz.

W tym wypadku uwagi składają mieszkańcy. Ich zdaniem nawierzchnia niektórych dróg nie wymagała poprawy i zdecydowanie lepiej byłoby wykorzystać asfalt do naprawienia dróg bardziej dziurawych.

– Kopernika, Deotymy czy Potulickich miały naprawę niezłą nawierzchnię, a zostaną lub zostały już zrobione, a na przykład przy Wierzbnowskiej 72 można koło urwać – pisze jeden z internautów.

– Drogowcy dwoją się i troją, by z remontami gminnych dróg zdążyć przed zimą – informuje z kolei magistrat i chwali się wykonaniem nowej nawierzchni na ul. Potulickich, ul. Jaworowskiej, ul. Kopernika w Konstancinie-Jeziornie oraz ul. Podlaskiej w Parceli. Na początku tego tygodnia prace remontowe zaplanowano na ulicach Deotymy, Granicznej, Przyrzecze oraz na skrzyżowaniu ul. Sobieskiego z ul. Poprzeczną. W komunikacie z końca października, gmina informowała, że nową nawierzchnię ma zyskać również ul. Głowackiego – od przepustu w ul. Dolnej do progów zwalniających w Kierszku.

Agnieszka Maj

# Ścieżką do zamku

**GÓRA KALWARIA**

Władze Góry Kalwarii przygotowują się do budowy ścieżki rowerowej prowadzącej do Czarska. Gmina otrzymała dotację unijną na ten cel.

Wież o planach połączenia Góry Kalwarii z Czarską trasą rowerową z pewnością ucieszy mieszkańców i turystów. Nadwiślańska okolica zachęca do rekreacji, jednak brak odpowiedniej infrastruktury skutecznie odstrasza rowerzystów. To jednak ma się zmienić już niebawem. Niedawno udało się bowiem pozyskać dofinansowanie do bu-

przy ul. Świętego Antoniego, następnie prowadzić drogami serwisowymi wzdłuż DK50. W okolicy węzła Stadion ścieżka będzie odbijać na południe i wzdłuż rzeki Cedron i brzegiem Jeziora Czarskiego prowadzić do zamku. – Nowa, malownicza trasa pozwoli na dojazd do zamku w Czarsku z pominięciem ruchliwych dróg. Przy ścieżce powstaną też dwa miejsca odpoczynku – zapowiada magistrat.

W miniony poniedziałek burmistrz Arkadiusz Strzyżewski i skarbnik gminy Ewa Sobiepanek podpisali umowę na dofinansowanie inwestycji. Dotacja wynosi blisko 328 tys. zł. – Zakładamy, że łączny koszt budowy ścieżki wynie-



FOT. JOANNA FERLIAN/ARCHIWUM PP


Ścieżka ma prowadzić brzegiem Jeziora Czarskiego do zamku książąt mazowieckich

dowy ścieżki rowerowej wzdłuż rzeki Cedron i brzegiem Jeziora Czarskiego do zamku książąt mazowieckich.

– Łączna długość ścieżki wyniesie 4,5 km – informuje nas Piotr Chmielewski z Wydziału Promocji Urzędu Gminy Góra Kalwaria. Trasa ma się zaczynać

się od 600 do 800 tys. zł – mówi Piotr Chmielewski. Umowa dofinansowania zakłada realizację zadania w ciągu roku. Oznacza to, że przynajmniej dotowana część inwestycji powinna zakończyć się jesienią przyszłego roku.

Karolina Hofman



URZĄD MIASTA I GMINY GÓRA KALWARIA

ul. 3 Maja 10, tel. 22 727 34 11, [www.gorakalwaria.pl](http://www.gorakalwaria.pl)



## Wypoczynek działkowiczów będzie jeszcze przyjemniejszy

**Budynek biurowy Rodzinnego Ogrodu Działkowego „Malinka” w Górze Kalwarii zyskał nową elewację i wejście główne.**

Zadanie pod nazwą „Remont elewacji zewnętrznej budynku biurowego ROD »Malinka« w Górze Kalwarii” dofinansowano z budżetu województwa w ramach Mazowieckiego Instrumentu Aktywizacji Działkowców „Mazowsze 2021”. Dotację pozyskał urząd gminy. Wyniosła ona 8 tysięcy złotych. Kolejne 8 tys. zł wyasygnowała gmina, a 4 tys. zł to środki własne Malinki.

Inicjatorką inwestycji była prezes Rodzinnego Ogrodu Działkowego – Małgorzata Wiśniewska.

## Dobra współpraca buduje drogi

**Czwartkowe przecięcie wstęgi na granicy Góry Kalwarii i Czarska zakończyło oficjalnie gruntowną przebudowę drogi wojewódzkiej nr 739, czyli ulic Czarskiej i Warszawskiej.**

Na łącznym 2,2 km odcinku od ronda przy stacji paliw do mostu na Jeziorze Czarskim wykonano nową nawierzchnię asfaltową (na zdjęciu), chodniki po obu stronach jezdni, odwodnienie (wraz ze wzmocnieniem rowów) oraz poziome i pionowe oznakowanie. W sąsiedztwie kościoła dodatkowo wzmocniono skarpe.

### PORA NA MOST

Inwestycja o wartości 2,115 mln zł była zwieńczeniem trzyetapowego przedsięwzięcia, które objęło w sumie 5 km drogi. Przyjdzie jeszcze pora na epilog: modernizację mostu na jeziorze. – To niedaleka przyszłość – zapowiada Paweł Floriańczyk, kierownik obwodu drogowego Otwock-Piaseczno Mazowieckiego Zarządu Dróg Wojewódzkich. MZDW już dysponuje dokumentacją tej inwestycji.

Czwartkowe symboliczne otwarcie drogi 739 było okazją do podziękowań i podkreślenia „niesamowitej współpracy” (jak wyraził się Piotr Kandyba, radny Sejmiku Województwa Mazowieckiego z naszego terenu) pomiędzy gminą, MZDW oraz samorządem wojewódzkim. – Przebudowana szosa jest ważna nie tylko dla mieszkańców, ale także turystów, chętnie odwiedzających Czarsk w weekendy – mówił burmistrz Arkadiusz Strzyżewski. Grzegorz Obłękowski, dyrektor MZDW, zapewnił, że instytucja ta stara się realizować jak najwięcej inwestycji i odpowiadać na oczekiwania samorządów.

Wszyscy zebrani zwracali uwagę na solidność, z jaką wykonawca – firma Strabag – przeprowadził prace. Przedstawiciele spółki również przecięli wstęgę.

Warto dodać, że dzięki usunięciu starej nawierzchni nasza gmina pozyskała od MZDW około 1500 ton granulatu asfaltowego. Posłużył



do utwardzenia odcinków dróg lokalnych – w Czaplunku, Czarsku, Górze Kalwarii (fragment ul. św. Antoniego), Karolinie, Lininie, Obrębie, Pęcławiu, Szpruchu i Tomicach – o łącznej długości 1,7 km.

### DOTACJA NA ASFALT

W bieżącym roku przebudowę przejdą także dwie drogi gminne. Wyasfaltujemy szosę łączącą Wólkę Załęską z Tomicami – ulicę Klonową oraz odcinek ul. Kochanowskiego. To w sumie 465-metrowy odcinek. Asfalt pokryje też ul. Polną w Cendrowicach (430 metrów). Trwa wyłanianie wykonawców obydwu zadań.

Podkreśliśmy, że pozyskaliśmy na te dwie przebudowy dotację z Urzędu Marszałkowskiego Województwa Mazowieckiego – z Funduszu Ochrony Gruntów Rolnych. Dofinansowanie wynosi łącznie 170 tys. zł.

## CELEBRUJMY RAZEM ODZYSKANIE NIEPODLEGŁOŚCI

**Uroczystościami w kościele i na pl. Piłsudskiego oraz ulicznymi biegami uczymy 103. rocznicę odzyskania przez Polskę niepodległości.**

Zapraszamy Państwa na obchody Narodowego Święta Niepodległości. 11 listopada w Górze Kalwarii zaczniemy świętować o godz. 8.30 – w kościele przy ul. ks. Sajny odprawiona zostanie msza św. za ojczyznę. Po niej, ok. 9.30, spotkamy się na pobliskim placu Piłsudskiego, gdzie zostaną wygłoszone przemówienia i złożone kwiaty, a lokalny zespół URZECZENI zaśpiewa pieśni wojskowe.

O 10.00 natomiast rozpocznie się (obok hali sportowej przy ul. por. Białka) już 28. edycja Biegu Niepodległości. Zmagania w kilku kategoriach potrwać do 12.30. Wiązać się będą z tym utrudnieniem w ruchu na ulicach: por. Białka, Saperów, „małej” Dominikańskiej, 3 Maja, Piłsudskiego, ks. Sajny i Lipkowskiej. Prosimy o nieparkowanie w trakcie zawodów na pl. Piechoty.

# 11 listopada w powiecie

## POWIAT

Blisko 100 wydarzeń w Polsce upamiętni 103. rocznicę odzyskania niepodległości. Czekają na nas wystawy, koncerty czy debaty historyczne. Przedstawiamy wam wybrane wydarzenia z powiatu piaseczyńskiego.

O godzinie 10.00 w kościele pw. św. Anny w Piasecznie odbędzie się msza św. w intencji ojczyzny. Na godzinie 11.00 przy ratuszu zaplanowano uroczystości z udziałem chóru Lira oraz piaseczyńskiej orkiestry dętej. Od południa przez trzy godziny będziecie mogli posłuchać muzyki na żywo w kawiarence niepodległościowej na placu Piłsudskiego 10. Zwieńczeniem uroczystości będzie spotkanie z pieśnią oraz gawędą historyczną prof. Grzegorza Nowika o godzinie 15.45 w sali gimnastycznej w szkole podstawowej w Zalesiu Górnym.

W Górze Kalwarii obchody rozpoczną się od mszy św. w intencji ojczyzny, która odbędzie się o godzinie 8.30 w Kościele przy ul. ks. Sajny 2. O godzinie 9.30 na placu Piłsudskiego odbędą się uroczystości, przemówienia, złożenie kwiatów oraz występ zespołu URZECZENI, zaś na godzinie 10.00 zaplanowano XXVIII Bieg Niepodległości, którego start będzie obok hali sportowej przy ul. Białka.

W Konstancinie-Jeziornie z okazji Narodowego Święta Niepodległości zapraszamy na widowisko muzyczne „Jeszcze Polska nie zginęła – Kobiecym



FOT. KABOOMPICTURES.COM/PEXELS

Głosem o Niepodległości”. Na konstancińskiej scenie sali widowiskowej o godzinie 17.00 przy ul. Mostowej 15 wystąpią trzy przepiękne głosy. Julita Kożuszek, Dorota Wasilewska oraz Aleksandra Nykowska. Wcześniej tego samego dnia o godzinie 10.00 odbędzie się msza święta w kościele p.w. Wniebowzięcia NMP przy ul. Piłsudskiego 54.

Przed południem nastąpi złożenie wieńców w miejscach pamięci: o 11.15 przy pomniku ofiar katyńskich przy al. Miłośników Konstancina, o 11.30 przy pomniku żołnierzy Samodzielnego Batalionu Narodowych Sił Zbrojnych AK im. Bryg. Czesława Mączyńskiego przy rondzie św. Jana Pawła II oraz o 11.45 przy pomniku obrońców Ojczyzny poległych w latach 1918-1921 przy ul. Warszawskiej 23.

Ponadto o godzinie 12.30 rozpocznie się XXX Bieg Niepodległości. Start biegu przy Urzędzie Miasta i Gminy Konstancin-Jeziorna przy ul. Piaseczyńskiej 77. O godzinie 12.00 zapraszamy

wszystkich na piknik historyczny w parku zdrojowym przy KDK Hugonówka.

Obchody Narodowego Święta Odzyskania Niepodległości w Lesznowoli rozpoczną się o godzinie 10.00 uroczystościami przed pamiątkowym obeliskiem przy Urzędzie Gminy w Lesznowoli przy ul. Gminnej 60. 14 listopada o godzinie 19.00 w ramach obchodów rocznicowych odbędzie się koncert Pieśni Legionów Ferajna z Hoovera. Zapraszamy do kościoła p.w. św. Marii Magdaleny w Magdalence przy ul. Ks. Słojewskiego 19.

W dzień obchodów narodowego święta odzyskania niepodległości władze Tarczyna zapraszają mieszkańców do Gminnego Ośrodka Kultury przy ul. J. Stępkowskiego 17, gdzie w sali widowiskowo-koncertowej im. M. Fogga wystąpi zespół ludowy Tarczynianie, Chór Miasta Tarczyna, Mały Chór Miasta Tarczyna oraz wybrani soliści. Koncert rozpocznie się o godzinie 16.00.

Piotr Lis

# Wymiana pieców jak po grudzie

## POWIAT

Na usunięcie bezklasowych kopciuchów teoretycznie został już tylko rok. Tymczasem jak pokazują wyniki przeprowadzonych przez Gazetę Wyborczą analiz, w wielu gminach podwarszawskich do tej pory udało się zlikwidować nawet mniej niż 1% z nich. Rekordzistą jest Konstancin-Jeziorna z... jednym piecem.

Gazeta Wyborcza opublikowała wyniki przeprowadzonej przez swoich dziennikarzy analizy stanu realizacji uchwały antysmogowej w tzw. obwarzanku warszawskim. Do 39 gmin położonych najbliższej stolicy trafiła ankieta, w której samorządy miały przekazać dane na temat pieców bezklasowych uzyskane w inwentaryzacji źródeł ciepła oraz informację o tym, ile kopciuchów udało się wymienić w bieżącym roku, zarówno w lokalach komunalnych, jak i w prywatnych. Uzyskane dane są alarmujące. Zgodnie z obowiązującą na Mazowszu uchwałą antysmogową kopciuchy mają zostać zlikwidowane do końca 2022 roku. Konsultowany projekt zmian w tym dokumencie przewiduje wydłużenie tego terminu o pół roku. Tak czy inaczej, czasu zostało niewiele, a na razie w większości gmin udało się wymienić maksymalnie kilka procent pieców. Rekordzistą okazuje się w tym zestawieniu Konstancin-Jeziorna, który zgodnie z opublikowanymi danymi, w ciągu 9 miesięcy 2021 roku wymienił tylko 1 piec. Stanowi to zaledwie 0,28% z 351 kotłów, które kwalifikują się do wymiany. Nieco lepiej wypada Lesznowola, choć tu również wymieniono zaledwie 0,69% pieców bezklasowych. Jednak choć liczba mieszkańców obu gmin jest podobna, w Lesznowoli wymiany wymagają aż 2623 piece. Góra



Wymiana pieców to jeden z ważniejszych kroków na drodze do poprawy jakości powietrza

Kalwaria musi pilnie wymienić 4612 pieców, w 2021 roku, do końca wakacji udało się zlikwidować ich 101. W tym zestawieniu procentowo najlepiej wypada Piaseczno, które zlikwidowało 35 z 1364 kopciuchów.

Wymiana idzie więc wyjątkowo opornie, mimo że gminy często oferują właścicielom mieszkań i domów programy dotujące wymiany pieców. Można również skorzystać z rządowego programu „Czyste Powietrze”. Jednak jak podaje Gazeta Wyborcza, w całym obwarzanku podwarszawskim w ramach rządowego programu usunięto tylko 357 pieców.

Bezklasowe piece często ogrzewają również lokale komunalne. W tym wypadku ciężar ich wymiany na bardziej ekologiczne systemy ogrzewania spada na samorządy. Teraz policja czy straż miejska może karać za palenie surowcem niezgodnym z przepisami. Po 31 grudnia 2022 r. (lub 30 czerwca 2023 r. jeśli uchwalona zostanie nowa uchwała antysmogowa) straż miejska i policja będą mogły wystawiać właścicielom kopciuchów mandaty w wysokości do 500 zł albo kierować sprawę do sądów, gdzie kara może już wynieść do 5 tys. zł. Z kolei gminy, które nie wykażą się działaniami podjętymi w celu wymiany pieców w swoich lokalach, mogą ponieść karę od 50 do 500 tys. zł.

Agnieszka Maj

## PIASECZNO

### RAP W PIASECZNIE

Gratka dla wszystkich lubiących i śledzących piaseczyńską scenę rap. Młodość i energia w Puzel Club.

Po sukcesie pierwszego koncertu organizatorzy zdecydowali się powtórzyć wydarzenie, tym razem przy udziale Centrum Kultury w Piasecznie. RAP PNO 2 będzie mieszanką wszystkich stylów i odmian gatunku. Koncert elity piaseczyńskiej sceny rap już 20 listopada o 20.00 w klubie Puzel. Zagrają między innymi Rzabka, Sowa, Pablo S, Pabian, Sierakk, Adson, Samuel, Gekon, Kaczx, Młody Freezer, Franczesko. Bilety do nabycia przed wejściem do klubu.

20 listopada (sobota), godz. 20.00, bilety w cenie 20 zł, Puzel Club Piaseczno, Jana Pawła II 10.



R E K L A M A

ŚLĄSKA KARUZELA 14:30

MUZYCZNA NIEDZIELA W TVS

SZLAGIEROWA LISTA 17:50

KONCERT ŻYCZEŃ 16:00

TVS PRZAJEMY WOM!

polsat box POZICJA 85  
 CANAL+ POZICJA 87  
 orange POZICJA 62  
 vectra POZICJA 129  
 TELEWIZJA NAZIEMNA WOJ. ŚLĄSKIE POZICJA 111/352  
 WP pilot PILOT.WPPL



# 7 rond do końca roku

## POWIAT

Nasz cel jest jasny – chcemy aby powiatowe drogi były bezpieczniejsze i bardziej komfortowe. Dlatego co roku planujemy wiele inwestycji, ale co najważniejsze – realizujemy wszystkie z nich.

Nie da się ukryć, że lubimy ronda. Przez pierwsze 2 lata kadencji zbudowaliśmy ich 8, natomiast tylko w tym roku powstanie ich 7. Czemu? Aby niebezpieczne i trudne do pokonania skrzyżowanie stało się bezpieczne

**Aby niebezpieczne i trudne do pokonania skrzyżowanie stało się bezpieczne możemy zrobić sygnalizację świetlną, co zmniejsza przepustowość skrzyżowania, lub rondo**

możemy zrobić sygnalizację świetlną, co zmniejsza przepustowość skrzyżowania, lub rondo, które spowalnia ruch, natomiast nie wymusza na kierowcy zatrzymania się. Na rondzie poruszamy się też w jednym kierunku co eliminuje najgroźniejszy rodzaj wypadku – zderzenie czołowe. Stąd, mimo iż jest to droższe i bardziej skomplikowane rozwiązanie, zazwyczaj projektujemy właśnie rondo.

## Bezpieczniejsze skrzyżowania

Ronda wybudowaliśmy w Tarcynie, Jesówce (na skrzyżowaniu ulic Źródlanej i Dzikich Gęsi) i Wólce Kozodawskiej (koło cmentarza w Jazgarzewie).

Dwa ronda, nowa nawierzchnia i ciąg pieszo-rowerowy powstały na odcinku od ul. Poprzecznej do ul. Krasickiego w Lesznoli i Nowej Woli.

W Piskórcie, po przeniesieniu przez PGE stacji TRAF0, która uniemożliwia-



Budowa ronda w Piskórcie

ła rozpoczęcie inwestycji, wykonawca został wprowadzony na plac budowy – rondo będzie przejezdne do końca roku.

W ostatni weekend zakończyliśmy budowę ronda na skrzyżowaniu Leśnej, Mazowieckiej, Postępu i Przyleśnej na granicy gmin Piaseczno i Lesznówola.

Rozbudowa ulicy Postępu to duża inwestycja. Wykonaliśmy już nową nawierzchnię i ciąg pieszo-rowerowy na odcinku od ronda do skrzyżowania z drogą wojewódzką 721. Jednak również to skrzyżowanie przebudowujemy.

– Mimo że nie jest ono „nasze”, to jeżdżą po nim nasi mieszkańcy. Dochodzi tu do wielu wypadków, często dramatycznych w skutkach. Dlatego bardzo zależało nam na budowie tego skrzyżowania. Uzgodniliśmy z zarządcą drogi 721 – Mazowieckim Zarządem Dróg Wojewódzkich – że my je zbudujemy, a sejmik województwa przekazał nam na tę inwestycję 4 mln zł – mówi Ksawery Gut. – Dzięki temu udało nam się rozpocząć budowę zarówno Postępu jak i samego skrzyżowania jeszcze w tym roku.

## Nowy most, nowa droga, nowe nawierzchnie

Zakończyliśmy przebudowę ulicy Dworskiej w Chylicach. Największym wyzwaniem w tej inwestycji było ro-



Most w Chylicach

wierzchnię, odwodnienie, oświetlenie i ciąg pieszo-rowerowy – mówi starosta Ksawery Gut. – Wielu mieszkańcom powiatu, np. gminy Prażmów, skróciło to drogę do Góry Kalwarii.

śmy skrzyżowania o 1,5 stopnia i zrezygnowaliśmy z zatok autobusowych – co jest skutecznym elementem uspokojenia ruchu i wpływania na bezpieczeństwo w obszarach zabudowanych.

w Bobrowcu od nowopowstałego ronda do ronda na skrzyżowaniu z ulicą Żwirową. W ten sposób droga 2841W od skrzyżowania z drogą 721 do ronda w Gołkowie będzie w całości rozbudowana.

W Chylicach przebudujemy ulicę Dworską od ukończonego w tym roku fragmentu do ulicy Starochylickiej, gdzie przy szkole powstanie rondo.

Właśnie ogłaszamy przetarg na odwodnienie ul. Długiej i Prusa w Konstancinie-Jeziornie oraz na rozbudowę ul. Chyliczkowskiej od ul. Puławskiej do ul. Julianowskiej – powstanie m.in. ścieżka rowerowa.

W przyszłym roku będziemy kończyć rozbudowę szkoły przy ul. Budowlanych w Górze Kalwarii oraz modernizować budynek LO przy Chyliczkowskiej.

Na wiosnę wykonamy utwardzone pobocza od ronda w Krupiej Wólce do ul. Kościelnej w Jeziorku. Mamy już wyłonionego wykonawcę, gdyż jest to inwestycja przesunięta z tego roku ze względu na budowę kanalizacji przez gminę.

Wiemy, że budowy i remonty dróg to także uciążliwość dla użytkowników naszych dróg, dlatego staramy się zamknąć budowane odcinki tylko w razie konieczności i na jak najkrócej. Niemniej bardzo dziękujemy za cierpliwość i za to, że zachowujecie ostrożność przy naszych budowach.



Rondo na skrzyżowaniu Szkolnej i Poprzecznej w Lesznoli

zebranie mostu i zbudowanie zupełnie nowego.

Powstała także nowa droga.

– Chcemy ułatwiać komunikację naszym mieszkańcom, dlatego zbudow-

W tym samym rejonie, w Cendrowicach – od cmentarza do wiaduktu PKP w Sierchowiu przebudowaliśmy bardzo istotną drogę i zwiększyliśmy bezpieczeństwo dzieci z miejscowej szkoły i osób, które odwiedzają cmentarz.

Poprawiliśmy nawierzchnię robiąc nakładkę asfaltową na drodze między Łosiem a Piskórką, między Rembertowem a Wylezinem oraz na ulicy Asfaltowej w Bąkówcie. Na drodze nr 2802W między Bielawą a Okrzeszynie zrobiliśmy nową jezdnię wraz z utwardzonymi, asfaltowymi poboczami, z kolei na ulicy Masztowej i Produkcyjnej w Łazach i Kuleszówce powstała nowa nawierzchnia i ciąg pieszo-rowerowy. Dzięki zrobionej również w tym roku nakładce asfaltowej na ulicy Przyszłości jedna z gorszych powiatowych dróg w ciągu dwóch lat zyskała równą nawierzchnię od drogi krajowej nr 7 do ronda w Kuleszówce.

W Złotokłosie i Henrykowie-Uroczu zrobiliśmy nową nakładkę, a na wniosek mieszkańców, mimo iż jest to droga zbiorcza i dojazd do budowanej S7, podjęliśmy próbę spowolnienia ruchu. Zgodnie z wytycznymi ZTM wynieśli-

Skończyliśmy też ścieżkę rowerową wzdłuż ul. Pionierów w Zalesiu Górnym oraz chodnik w Runowie.

Do końca roku w Czarnowie rozbudujemy ulicę Gościniec od pętli autobusowej do ul. Rynek Czarnowski.

## Zakończymy w przyszłym roku

Na wiosnę przyszłego roku zakończymy rozbudowę ulicy Mazowieckiej



Rondo w Tarcynie

# Tu zaszła zmiana – Park Zdrojowy

## część II

Kontynuujemy spacer malowniczymi alejkami konstancińskiego Parku Zdrojowego i nieco bardziej krętymi ścieżkami jego historii.

**W** ubiegłym tygodniu zakończyliśmy naszą opowieść na działalności profesora Mariana Weissa, twórcy STOCER. Trzeba jednak pamiętać, że nie była to jedyna placówka medyczna działająca w Konstancinie. W 1963 r. w tzw. Białym Domu powstała Państwowa Szkoła Medyczna Techników Fizjoterapii. Była to pomaturalna placówka, która po 10 latach przerodziła się w Medyczne Studium Zawodowe nr 6. Szkoła położyła fundamenty pod pierwszy w Polsce kierunek kształcenia kadr w przemyśle ortopedycznym.

### III Konstancin jak Kuwejt, czyli legenda o ropie naftowej

Dziś mówiąc „Park Zdrojowy” myślimy „tężnia”. Z jej powstaniem wiąże się ciekawa opowieść. Tu jednak od razu musimy zaznaczyć, że historia, którą przytaczamy, niekoniecznie jest prawdziwa. Źródła pisane raczej milczą na ten temat, choć tu i ówdzie trafiamy na poszlaki, które zdają się ją potwierdzać. Kronikarska rzetelność nakazuje nam jednak podkreślić, że poniższą opowieść powinniśmy traktować raczej w charakterze anegdoty.

Dziś mało kto już pamięta, że pod koniec XIX wieku Polska była potęgą naftową. Odkryte na Podkarpaciu bogate złoża zapoczątkowały boom przemysłu, który przez kolejne dziesięciolecia prężnie się rozwijał. W 1920 r. polskie rafinerie nie tylko zaspokajały potrzeby kraju, ale również eksportowały blisko 30% swojej produkcji. W 1930 roku eksport sięgał już 50%. Kres wspaniałej koniunktury przyniosła II wojna światowa. Złoża przejął okupant, a ostatecznie pola naftowe i rafinerie zostały zniszczone. Kolejnym ciosem była konferencja jałtańska w 1945 r., której ustalenia pozbawiły Polskę Kresów Wschodnich, a co za tym idzie – niezwykle roponośnych złóż Zagłębia Borysławskiego.

Nadzieję na powrót do dawnego wydobywania dało odkrycie nowych zasobów w Karpatach. Dalsze poszukiwania zaowocowały odkryciem kolejnych roponośnych terenów na Niżu Polskim oraz na Bałtyku. „Polowanie” na ropę zawiodło geologów również na Mazowsze. Tu, na początku lat 60., zespół pod kierunkiem doktora Borysa Arenia zaprojektował otwór wiertniczy o nazwie Warszawa IG-1 (zwany też Konstancin IG-1). Otwór miał mieć głębokość 4500 m. Doszło jednak do awarii, która wy-

musiała zatrzymanie prac wcześniej, na głębokości niespełna 2000 m. Ropy nie znaleziono, odkryto za to solankę cechującą się o bogatych właściwościach zdrowotnych. Zapadła więc decyzja, by nie kontynuować prac, a odwiert przekazać państwowemu przedsiębiorstwu Polskie Uzdrawiska. Takie miały być początki konstancińskiej tężni.

### III Powrót do uzdrowiska

Odkrycie solanki zaowocowało wzrostem znaczenia Konstancina na uzdrowskiej mapie Polski. W 1967 r. powołano do życia Przedsiębiorstwo Polskie Uzdrawisko Konstancin (PPUK). Pierwotnie przedsiębiorstwo funkcjonowało jako filia Uzdrawiska Nałęczów. Sytuacja uległa zmianie w 1972 r., gdy Wojewódzka Rada Narodowa przywróciła Konstancinowi utracony w czasie wojny status uzdrowiska. Dzięki tej decyzji PPUK stało się odrębną spółką, a jedną z pierwszych „samodzielnych” decyzji była ta o budowie tężni w miejscu odwiertu. Prace ruszyły w 1974 r.



„Czerwoniak” w Powsinie, 1979 r.

Pierwsza część inhalatorium, oddana do użytku w 1978 r., miała kształt podkowy. Dopiero dwa lata później, w 1980 r., konstrukcję rozbudowano, nadając



Park Zdrojowy współcześnie

roku żelazna droga wiodła od rogatki belwederskich, przez Czerniaków do Wilanowa. Stopniowo linię wydłużano. W 1894 r. kolejkę doprowadzono

Specyjalnie trudna sytuacja spotkała pacjentów STOCERu – szpitala wszak specjalizującego się w leczeniu schorzeń układu ruchu. Dyrekcja szpitala zawnioskowała więc o utworzenie linii autobusowej dla pacjentów. MZK przychyliło się do prośby i utworzyło linię mikrobusową, łączącą Plac Defilad z Konstancinem, a obsługiwaną przez... nyski. Dopiero kilka lat później, w 1978 r. uznano, że Konstancin zasługuje jednak na solidną komunikację ze stolicą. Z Wilanowa do pętli na ul. Wierzejewskiego ruszyły tzw. „czerwoniaki” linii 210. W 1981 roku trasę wydłużono do Chylic, a w 1983 r. – do Piaseczna, do pętli Polkolor. W 1985 r. linię 210 zastąpiła kursująca do dziś linia 710.

### III Amfiteatr i patron, czyli ostatnie szlify

Lata mijały, Konstancin ulegał kolejnym przeobrażeniom, jednak zmiany nie dotarły do Parku Zdrojowego przez blisko trzy dekady. Choć wciąż chętnie odwiedzany przez mieszkańców i gości, stopniowo tracił na atrakcyjności. Rewolucja przyszła dopiero w 2008 roku. Wówczas zapadła bowiem decyzja o budowie amfiteatru. Obiekt powstał

blasku, dlatego rok później, w 2010 r., rozpoczęła się gruntowna rewitalizacja parku.

Prace trwały dwa lata, a Park Zdrojowy przeszedł prawdziwą metamorfozę. Pojawiły się trzy szerokie, granitowe aleje. Główna promenada jest przedłużeniem ul. Sienkiewicza, prawa aleja łączy tężnię z amfiteatrem, zaś wzdłuż lewej zaaranżowano przestrzeń handlową. Nad przepływającą przez park rzeczkę Małą przerzucono trzy drewniane mosty, zaś na mokradłach pojawiły się tarasy widokowe. Zadbano też o małą architekturę: w parku pojawiły się place zabaw.

Przywrócenie parkowi przedwojennego sznytu wywołało nostalgię za minioną epoką. Gdyby tylko można było cofnąć się w czasie... Tak narodził się pomysł na nową konstancińską tradycję: Piknik Retro. Dziś rokrocznie latem okolice Parku Zdrojowego zegary cofają się o sto lat, zabierając uczestników Dni Konstancina w podróż do serca belle époque. Loty balonem, przejażdżki bicyklami czy dorożkami i oczywiście kulminacyjny punkt programu: Parada Retro.

Choć w pozostałe dni w roku Park Zdrojowy wygląda całkiem współczes-

do pl. Keksholmskiego (dzisiejszy pl. Unii Lubelskiej), zaś w 1896 r. rozpoczęto rozbudowę linii, najpierw do Konstancina, a następnie do Piaseczna. Do dziś zachowały się przepiękne dworce projektu Konstantego Jakimowicza w Wilanowie i Klarysewie. Stacja kolejki znajdowała się także przy naszym parku. Tę zaprojektował inny wybitny architekt – Józef Pius Dziekoński, który był również autorem kościoła Wniebowzięcia Najświętszej Maryi Panny i nieistniejącego już dziś kasyna. Stacja autorstwa Dziekońskiego niestety nie przetrwała. Dziś w tym miejscu stoi basen solankowy Eva Park&Spa.

Kolej wilanowska kursowała niemal nieprzerwanie również w czasie II wojny światowej. Na początku 1945 r. wycofujące się wojska niemieckie ograżyły kolejkę ze wszystkiego, co dało się wywieźć, a resztę zniszczyły. Odbudowa jednak udało się błyskawicznie i już w maju tego samego roku kolej wznowiła kursowanie na trasie Belwederska – Iwiczna. W 1957 r. władze Warszawy zdecydowały się skrócić trasę kolejki do Wilanowa, na miejskim odcinku zastępując ją linią tramwajową. 14 lat później, w 1971 r. kolej wilanowską zlikwidowano całkowicie.

Likwidacja wąskotorówki stanowiła nie lada problem dla kuracjuszy.



Kuracjusze w tężni, lata 80.

dość szybko – pierwszy koncert w nowej muszli odbył się już wiosną 2009 roku. Z tej okazji Rada Miejska zdecydowała się również nadać Parkowi Zdrojowemu patrona. Został nim założyciel uzdrowiska – hrabia Witold Skórzewski. Wciąż jednak brakowało tu dawnego

nie, uważny spacerowicz wciąż odnajdzie tu ślady minionych czasów. Warto więc wybrać się na przechadzkę i poszukać ścieżek, którymi kroczyli hrabia Skórzewski, Hugon Seydel czy Józef Pius Dziekoński...

Karolina Hofman



Budowa tężni, lata 70. XX wieku

ów w Karpatach. Dalsze poszukiwania zaowocowały odkryciem kolejnych roponośnych terenów na Niżu Polskim oraz na Bałtyku. „Polowanie” na ropę zawiodło geologów również na Mazowsze. Tu, na początku lat 60., zespół pod kierunkiem doktora Borysa Arenia zaprojektował otwór wiertniczy o nazwie Warszawa IG-1 (zwany też Konstancin IG-1). Otwór miał mieć głębokość 4500 m. Doszło jednak do awarii, która wy-

jej dzisiejszy kształt regularnego wieloboku.

Rok 1972 przyniósł jeszcze jedną ważną zmianę – Park Zakładowy przemianowano na Park Zdrojowy.

### III Żegnaj kolejkę, witajcie „czerwoniaki”

Opowiadając o historii Konstancina, nie sposób zapomnieć o kolejce wilanowskiej. Wybudowana w 1892

## KONSTANCIN-JEZIORNA

## SCENARIUSZ DLA TRZECH AKTORÓW W HUGONÓWCE

W sobotę 13 listopada o godz. 19.00 Konstanciński Dom Kultury Hugonówka zaprasza na spektakl „Scenariusz dla trzech aktorów”. To doskonała komedia, pełna zabawnych dialogów i sytuacji.



Spektakl gwarantuje nie tylko świetną zabawę, lecz także zmusza do refleksji na temat życia, ludzi i sztuki. Sztuka oparta na wyjątkowym utworze Bogusława Schaeffera w reżyserii Bogusława Semotiuka. Występują: Anna Modrzewska, Dorota Gorjainow oraz Sebastian Świercz. „Scenariusz dla trzech aktorów” przedstawia problemy, z jakimi zmagają się artyści w trakcie pracy twórczej. Problemy te przedstawione są jako partytura muzyczna, w której kolejne części koncertu rozwijają się od powolnego allegro aż do pełnej dynamiki improwizacji w finale. Muzyczny podział zastosowany przez autora jest tu jedynie pretekstem do zaprezentowania tryskających humorem dialogów filozoficznych w kontekście prozy życia współczesnego artysty. Ścierające się światy: reżysera, kompozytora i plastyka, planujących realizację przedstawienia teatralnego, są źródłem wielu starć, które w sztuce mnożą zabawne sytuacje. Bilety w cenie 50 zł do kupienia w kasie KDK lub na [www.hugonowka.pl](http://www.hugonowka.pl). Reżim sanitarny.

## PIASECZNO

## OPowieść Wielkiej Drogi

Niezwykłe barwna, muzyczna opowieść dla młodszych i starszych dzieci.



W ramach kolejnej Bajkowej Niedzieli, Dom Kultury w Piasecznie odwiedzi wyjątkowa osoba.

Katarzyna Jackowska-Enemuo jest opowiadaczką, autorką książek i muzykantką wędrującą ze swoimi pięknymi opowieściami po całej Polsce. 21 listopada przedstawi dzieciom historię Romów. Poznamy obyczaje tego wędrującego narodu i nauczymy się ważnych słów w języku romskim. Zatańczymy do żywej muzyki, a przede wszystkim poznamy urzekające romskie opowieści utkane muzyką i niezwykłym klimatem. Bilety do nabycia wyłącznie w przedsprzedaży na [www.kulturalni.pl](http://www.kulturalni.pl) oraz w kasie CK.

21 listopada (niedziela), godz. 14.00 i 16.00, wstęp 15 zł, Dom Kultury, ul. Kościuszki 49. O godz. 16.00 transmisja online – FB Centrum Kultury.

Gmina Konstancin-Jeziorna

Ogłoszenie  
Burmistrza Gminy Konstancin-Jeziorna

Informujemy, że 12 listopada (piątek), Urząd Miasta i Gminy Konstancin-Jeziorna będzie nieczynny. W zamian za to, ratusz będzie czynny w sobotę 27 listopada w godz. 8.00–16.00.

Powyższe nie dotyczy Straży Miejskiej w Konstancinie-Jeziornie oraz Urzędu Stanu Cywilnego, ale wyłącznie w zakresie rejestracji aktów zgonu.

Przepraszamy za niedogodności.

Zgodnie z Zarządzeniem Burmistrza Gminy Konstancin-Jeziorna nr 145/VIII/2021 z dn. 14 października 2021 r.

**ANDRZEJKI 2021**

Club 35+  
Klub muzyczny

gwiazda wieczoru  
**PIOTR KUŹNIAK**

Wykonuje utwory Czesława Niemena i standardy światowe

27.11.2021r. (sobota)  
Godz. 20<sup>00</sup> – 3<sup>00</sup>

Pęclaw 16a,  
3 km od Góry Kalwarii (kier. Warka)  
Rezerwacja tel. 603 99 33 23

Park Pod Palmami

# 11 LISTOPADA ŚWIĘTUJEMY NIEPODLEGŁOŚĆ!

## 10.00 Msza św. za Ojczyznę

kościół pw. Wniebowzięcia NMP (ul. Piłsudskiego 54)

## 11.15 Złożenie wieńców w miejscach pamięci:

11.15 Pomnik ofiar katyńskich (al. Miłośników Konstancina)

11.30 Pomnik żołnierzy Samodzielnego Batalionu Narodowych Sił Zbrojnych AK im. bryg. Czesława Mączyńskiego (przy rondzie św. Jana Pawła II)

11.45 Pomnik obrońców Ojczyzny poległych w latach 1918–1921 (ul. Warszawska 23) • Apel poległych

## 12.30 XXX Bieg Niepodległości

Start: Urząd Miasta i Gminy Konstancin-Jeziorna (ul. Piaseczyńska 77); Meta: Park Zdrojowy

Zapisy: [www.gosir-konstancin.pl](http://www.gosir-konstancin.pl) lub w dniu biegu w godz. 11.00–12.00 (plac przed UMiG Konstancin-Jeziorna)

## Przejazd marszałka Piłsudskiego na Kasztance

Trasa: ul. Piaseczyńska (Urząd Miasta i Gminy)–ul. Warszawska–ul. Piłsudskiego–Park Zdrojowy

## 12.00 – 16.00 Piknik historyczny Park Zdrojowy (plac przy KDK Hugonówka)

- Grochówka wojskowa • 14.00 Pokazy kawalerii konnej i łucznictwa (park Ikara)
- Obóz wojsk polskich z 1920 r.: arsenał z wystawą broni i umundurowania, namiot dowodzenia, szpital wojskowy, replika wozu pancernego, stanowiska ogniowe z armatą oraz karabinem maszynowym Maxim; szycie opasek na maszynach z 1916 r. • Padok z koniem do jazdy stępem

• Wspólne śpiewanie pieśni patriotycznych z Zawodową Orkiestrą Wiatrową

• Łucznicze warsztaty strzeleckie (park Ikara) • Stoiska handlowe

• 12.00–15.00 Harcerska gra terenowa Hufca „Uroczysko” Konstancin

• 12.00–15.00 Warsztaty artystyczne „Moja Ojczyzna” (KDK Hugonówka)

## 17.00 Koncert: Jeszcze Polska nie zginęła – kobiecym głosem o Niepodległości

sala widowiskowa KDK Hugonówka (ul. Mostowa 15)

Wstęp wolny, bezpłatne wejściówki do odbioru w kasie KDK w dniu wydarzenia od godz. 12.00.


Ilość miejsc w sali widowiskowej ograniczona.



Podczas wydarzenia obowiązuje reżim sanitarny  
– limit osób, dystans, dezynfekcja rąk i maseczki.

[www.konstancinjeziorna.pl](http://www.konstancinjeziorna.pl)





**KRZYŻÓWKA**  
na szlaku

Litery z pól ponumerowanych od 1 do 46 utworzą rozwiązanie:

1	2	3	4	5	6	7	8	9	10	11	12	13	14	15	16	17	18	19	20	21	22	23	24	25
26	27	28	29	30	31	32	33	34	35	36	37	38	39	40	41	42	43	44	45	46				

**Przeгляд**

**POZIOMO:** 10) najwyższy szczyt Tatr Polskich; 11) wąska i kręta na starówce; 12) jabłka i śliwki; 13) pracownicy hotelu; 14) podróżowanie i zwiedzanie; 15) pokój w dawnej chacie; 17) mieszkaniec Grenlandii; 21) lodowe na rzece; 25) pomocnicza do wspinaczki; 26) kierdel owiec lub kozic; 27) zimowy znak Zodiaku; 28) górskie wierzchołki; 29) parkowa ścieżka; 30) Tylecka, Miss Polonia 1995; 32) stopień w hierarchii władz; 37) toaleta krócej; 39) najwyższy szczyt Gór Wałbrzyskich; 41) w parze z żoną; 42) w łóżysku; 45) agencja wywiadowcza w USA; 46) jest nim kamień żółciowy; 47) żołnierz Armii Krajowej; 49) mała Urszula; 52) szczątki świętego odwiedzane przez wiernych; 53) większa wersja skrzypiec; 57) polne lub asfaltowe; 58) oprowadza zwiedzających; 63) lokum pod dachem, strych; 67) flisacy rzecznicy inaczej; 68) zimny, gęsty sos; 69) osad na dnie rzeki, muł; 70) płacą nimi Rosjanie; 71) drugi najwyższy szczyt Kaukazu; 72) prywatny dom wczasowy; 75) stroma ścieżka górską; 76) najwyższy szczyt Sudetów; 77) książka do słuchania; 78) stromy, skalisty grzbiet górski.

**PIONOWO:** 1) śpiący to Giewont; 2) azjatycka taksówka rowerowa; 3) samotne skały o stromych zboczach; 4) przeciwieństwo czerni; 5) podstawowy składnik powietrza; 6) rdzenny Nowozelandczyk; 7) inaczej jaźwiec; 8) silne uderzenia wiatru; 9) płynie przez Lębork; 15) drzewa szpilkowe; 16) dawne wygnanie z kraju; 18) drzewa iglaste z szyszkami; 19) Ceglińska, polska skrzypaczka; 20) z bieźnikiem na feldze; 22) autor „Dzieci Arbatu”; 23) suche kijki, gałęzie na drodze; 24) z koronami w lesie; 31) stolica Dolnego Śląska; 33) słynny amerykański wodospad; 34) szybkość marszu wycieczki; 35) wieprzowe w galarecie; 36) Republika Sacha inaczej; 38) amerykańskie miasto z Jackowem; 40) ojciec Władysława Jagiełły; 43) miasto z grołą Massabielle; 44) najwyższy szczyt w Bieszczadach; 48) najbliższy przyjaciel Muminka; 50) willisy, amerykański samochód terenowy; 51) pospolity to ulmus minor; 54) osoba nadużywająca leków; 56) ze stolicą w Jaunde; 59) napisał „Romans pani majstrowej”; 60) owoc pracy; 61) pracownicy pensjonatu; 62) naklejka, etykieta; 64) świeżo zakupiona rzecz; 65) ateńskie wzgórze Aresa; 66) w górach pełni go TOPR; 68) Jerzy Matuzkiewicz, muzyk jazzowy; 73) dawna nazwa nart; 74) artefakt w formie kuli na zdjęciach.

R E K L A M A



**JEDYNY  
BEZPŁATNY TYGODNIK**  
- RZETELNE ŹRÓDŁO  
LOKALNEJ INFORMACJI

**Przeгляд**

**ZASIĘG POWIATY:**  
piaseczyński,  
pruszkowski i grodzicki

**CO NAS WYRÓŻNIA?**

- rzetelność dziennikarska
- zawartość merytoryczna treści
- jakość przekazu informacji
- solidny kolportaż
- najskuteczniejsza reklama

Łączny nakład  
**70 000 egzemplarzy tygodniowo.**  
DYSTRYBUCJA W KAŻDĄ ŚRODĘ.  
Docieramy do ponad 400 000  
mieszkańców.

**SPRAWDŹ NAS!!!**






# Z Łbisk do Pałacu Prezydenckiego

POWIAT

Podopieczni Specjalnego Ośrodka Wychowawczego Sióstr Miłosierdzia św. Wincentego a Paulo w Łbiskach odwiedzili Pałac Prezydencki.

To już drugie spotkanie wychowanków ośrodka w Łbiskach z parą prezydencką. Pierwsze odbyło się w czerwcu. Z okazji Dnia Dziecka, Andrzej Duda wraz z małżonką odwiedzili placówkę prowadzoną przez zgromadzenie sióstr szarytek. Spotkanie było okazją do rozmów o pracy z dziećmi i młodzieżą z niepełnosprawnością intelektualną i codziennym życiu w ośrodku. Nie zabrakło też wspólnych zabaw. Na koniec wizyty para prezydencka zaprosiła pracujących w placówce pedagogów i ich podopiecznych do Pałacu Prezydenckiego.

28 października młodzież zawitała na Krakowskie Przedmieście. Pierwsza dama Agata Kornhauser-Duda oprowadziła młodych gości po salach Pałacu Prezydenckiego i opowiedziała o codziennych obowiązkach i życiu prezydenckiej pary. Dzieci zrewanżowały się opowieściami o swoich zainteresowaniach i zajęciach w ośrodku.



Pierwsza dama oprowadziła młodych gości po salach Pałacu Prezydenckiego. Nie zabrakło też drobnych upominków

Zrelacjonowały przebieg uroczystości przygotowanych z okazji Dnia Nauczyciela, mówili o planowanych obchodach 11 listopada i dyskutowali o świątecznych tradycjach, bez których nie wyobrażają sobie Bożego Narodzenia. Na chwilę rozmowy dołączył również prezydent Andrzej Duda. Nie zabrakło także słodkiego poczęstunku i upominków.

W rozmowie z pracującymi w placówce wychowawcami pierwsza dama podkreślała uznanie dla efektów ich pracy, dzięki której podopieczni zyskują tak ważną dla nich samodzielność.

Karolina Hofman

# Zwolnienie z podatku od nieruchomości

KRAJ

Jak w wielu europejskich krajach pobiera się podatek katastralny, w Polsce w zamian pobiera się podatek od nieruchomości. Okazuje się, że niektórzy mogą być z niego zwolnieni. Co należy zrobić?

Kalisz będzie pierwszym miastem, w którym mieszkańcy będą mogli zostać zwolnieni z podatku od nieruchomości. Wystarczy, że zazielenią dachy lub elewacje swoich domów.

– Zielone ściany i dachy to dobry sposób na poprawę jakości powietrza w mieście i podniesienie komfortu życia. Pokryte zielenią elewacje stają się naturalnymi filtrami zanieczyszczeń. Regulują temperaturę wewnątrz budynków – chronią przed upałem i wiatrem, pochłaniają nadmiar wilgoci, wyciszają hałas. Podnoszą też estetykę naszego miasta, są po prostu jego ozdobą! – wymienia Krystian Kinastowski, prezydent Kalisza.

– Liczę, że zwolnienie od podatku zachęci kaliszczan do zazieleniania elewacji i dachów. Rośliny, np. winobluszcz, rosnące na dachach i elewacjach, produkują tlen podobnie jak drzewa, które nie wszędzie możemy posadzić. Wprowadzanie – na różne sposoby – zieleni do przestrzeni miejskiej jest jednym ze sposobów przystosowania miasta do zmian klimatycznych – dodał prezydent Kalisza.

Uchwałą, którą w ostatnim czasie przegłosowali kaliscy radni, zacznie obowiązywać od 1 stycznia 2022 ro-



FOT. FRANCESCO UNGARO/PEXELS

ku. To oznacza, że mieszkańcy, którzy posadzili na dachu rośliny wieloletnie, zapewniając im wielosezonową wegetację, posiadają co najmniej jedną ścianę budynku porośniętą pnąciami, których korzenie znajdują się w ziemi, bądź utworzyli instalację z ogrodem wertykalnym na ścianie budynku, mogą zostać zwolnieni z podatku od nieruchomości w kolejnym roku.

## Być „pro-eko” na każdej płaszczyźnie

Dzisiaj w wielu miastach w Polsce ciężko o chociażby skrawek cienia i zielonego terenu. Utwardzone powierzchnie betonowe i asfaltowe niestety pochłaniają bardzo duże ilości promieniowania słonecznego, przegrzewają się i nagrzewają chodniki i jezdnie, przez co podwyższają temperaturę otoczenia.

Jeśli tereny zielone stanowią 65 proc. areału miasta, temperatura w centrum jest wyższa od temperatury na obrzeżach o zaledwie 1,3 stopnia Celsju-

sza. Jedynym sposobem na uczynienie miasta bardziej przyjaznym dla mieszkańców jest rozbudowa i rewitalizacja terenów zielonych.

Jednym z głównych elementów zielonej infrastruktury w miastach są drzewa. To one produkują tlen i pochłaniają ogromne ilości dwutlenku węgla, oczyszczają powietrze, zaciemniają asfaltowe i betonowe powierzchnie. Jednak tutaj potrzebna jest rozsądna gospodarka drzewostanem.

Pomysł przedstawiony przez kaliskich radnych i samego prezydenta powinien zachęcić do podobnych reakcji włodarzy innych polskich miast. Mamy w końcu do czynienia z wciąż rosnącą inflacją i dzięki wprowadzonemu w Kaliszu zwolnieniu z podatku od nieruchomości, mieszkańcy będą mogli chociaż trochę podreperować swoje budżety domowe. Z drugiej strony, wszystkim zależy na zazielenieniu, które wpływa na jakość powietrza.

Piotr Lis

O G Ł O S Z E N I E

## Przeгляд PIASECZYŃSKI

zatrudni

### DZIENNIKARZA / REPORTERA LOKALNEGO

z powiatu piaseczyńskiego

(tylko osoby mieszkające w powiecie piaseczyńskim)

**Twoim zadaniem będzie:**

- pisanie i redagowanie tekstów z przynależnego regionu
- wykonywanie zdjęć i filmów
- bieżące wspomaganie pracy redakcji

→ doświadczenie w pracy lokalnego dziennikarza newsowego (mile widziane)

→ umiejętność pisania i redagowania tekstów, wykonywania zdjęć i krótkich form wideo

→ ogólna wiedza o bieżących wydarzeniach politycznych, społecznych z przynależnego regionu

→ umiejętność wyszukiwania informacji

→ znajomość topografii regionu

→ znajomość zasady stylistyki, interpunkcji, gramatyki oraz ortografii

→ kreatywność i zaangażowanie,

→ mile widziane doświadczenie w pracy redakcyjnej

→ umiejętność pracy w zespole

→ samodyscyplina

**CZEGO OCZEKUJEMY?**

- pracę pełną ciekawych wyzwań
- możliwość rozwoju i doskonalenia kompetencji w przyjaznej atmosferze
- atrakcyjne wynagrodzenie i formę zatrudnienia

**A CO OFERUJEMY?**

CV: z.piechowska@przeглядpiaseczyński.pl  
lub kontakt tel. 731 163 646



### KANTOR PIASECZNO

SKUP

- SKUP / SPRZEDAŻ WALUT
- SKUP ZŁOTA

POŻYCZKI  
POD ZASTAW

- NIERUCHOMOŚCI
- ZŁOTA
- SAMOCHODÓW
- MOTOCYKLI

kantor-piaseczno.pl  
SIERAKOWSKIEGO 29 D  
22 756 98 66, 601 299 155

- CZYSZCZENIE DZIAŁEK
- USUWANIE DRZEW I ZAROŚLI
- PRZYGOTOWANIE TERENU POD INWESTYCJE
- USŁUGI ROLNE

KONTAKT: 502 20 55 20  
www.czyszczeniedzialek.pl

KRISCAR  
mechanika pojazdowa

503 333 600

WYMIANA OPON  
PRZECHOWANIE

SERWIS KLIMATYZACJI

Bielawa, ul. Lipowa 5, 05-520 Konstancin-Jeziorna [www.kriscar.waw.pl](http://www.kriscar.waw.pl)

**Pożyczki gotówkowe do 25 tys.**

oferta skierowana do pracujących, emerytów, rencistów, rolników, prowadzących działalność gospodarczą

Zadzwoń 517 883 402

Opłata wg taryfy operatora RRSO – Rzeczywista Roczna Stopa Oprocentowania 85,60%

**AUTOMATYKA DO BRAM**

wiodących producentów CAME, NICE, FAAC

Sprzedaż, serwis, montaż

tel. 790 331 339

**Największy wybór akcesoriów do telefonów**

Kościuszki 29, Piaseczno

513 557 755

**GEODETA UPRAWNIONY**

Mapy do celów projektowych, podziały, tyczenia, inwentaryzacje

tel. 660 681 828

**EKO BUD**

PROFESJONALNE SYSTEMY DOCIEPIER

DOCIEPIANIE BUDYNKÓW ELEWACJE, PODDASZA

www.ekobud.waw.pl

501 62 45 62





# Podsumowanie kolejki

## POWIAT

W najbliższą sobotę czeka nas „mecz na szczycie”, w którym MKS Piaseczno podejmie na własnym stadionie Oskara Przysucha. Spotkanie będzie miało ogromne znaczenie w kontekście ostatecznego kształtu ligowej tabeli.

W 14. kolejce ligowej MKS Piaseczno sensacyjnie tylko zremisowało 1:1 w Piasecznie z Orłem Baniocha. Choć gospodarze przez większość meczu stworzyli sobie mnóstwo okazji do podwyższenia prowadzenia po bramce Tymoteusza Barwińskiego i wynik mógł nawiązywać do tych z poprzednich spotkań „Biało-Niebieskich” w lidze, Orzeł miał w swoim zespole znakomitego golkipera Krzysztofa Jurka, który wielokrotnie ratował ekipę z Baniochy przed stratą bramki. Ostatecznie oba kluby podzieliły się punktami po голу Wojciecha Gorczyca dla Orła w doliczonym czasie gry. W następnej serii gier Piaseczno nie dało już sobie odebrać kompletu punktów.

W miniony weekend gracze ze stadionu miejskiego przy ulicy 1 Maja w Piasecznie pojechali na wyjazdowe starcie z Podlasiem Sokołów Podlaski. Choć klub ten plasuje się w środku tabe-



FOT. MKS-PIASECZNO.PL

MKS Piaseczno walczy o awans do III ligi

li, mecz nie zapowiadał się łatwo. Podlasie w tym sezonie zdołało ograć między innymi mającego tyle samo oczek co MKS Oskara Przysucha (3:1), a także solidną Mszczonowiankę Mszczonów. Zawodnicy trenerów Arkadiusza Modrzejewskiego i Mateusza Naklickiego od początku jednak narzucili własny styl gry i atakowali bramkę rywala. W 22. minucie gola na 1:0 dla Piaseczna zdobył Konrad Rudnicki. Prowadzenie udało się podwyższyć już w drugiej części meczu, gdy rzut karny zamienił na gola Kamil Matulka. Podlasie nie było w stanie trafić do siatki bramki bronionej przez Jakuba Stefaniaka i mecz zakończył się zwycięstwem lidera 2:0.

Porażkę poniósł z kolei Orzeł Baniocha, który na własnym obiekcie nie dał

radę innej drużynie z czołówki, Wildze Garwolin. Czwarty zespół ligi pokonał Orła 2:0 po bramkach Sebastiana Grzegorzycy i Sebastiana Papiernika.

MKS Piaseczno, lider tabeli, obecnie ma na swoim koncie 40 punktów – tyle samo, co mający gorszy bilans bramkowy Oskar Przysucha. W najbliższą sobotę oba kluby zmierzą się w bezpośrednim starciu. Mecz, który będzie miał bardzo duże znaczenie dla końcowego układu tabeli, odbędzie się 13 listopada o godzinie 11.00 na Stadionie Miejskim w Piasecznie. Tego samego dnia godzinę później dziewiąty w tabeli Orzeł Baniocha rozegra zaś wyjazdowe starcie z KS Raszyn.

Rafał Lipski

# Remis z Legią

## PIASECZNO

Dobra passa trwa – Gosirki pozostają niepokonane od 19 września.

Piłkarki klubu KS Gosirki Piaseczno są w bardzo dobrej formie, co potwierdzają ostatnie wyniki. Po wrześniowej porażce z Polonią Warszawa 2:4 żadnej z drużyn nie udało się wygrać z

komplet punktów. Na tym meczu dobra passa się nie zakończyła.

Piaseczno zremisowało 1:1 ze Żbikiem Nasielsk, a w minionej kolejce piłkarki Gosirek wybrały się do Warszawy na mecz z jedną z najlepszych ekip ligi. Legia Soccer Schools postawiła na Łazienkowskiej trudne warunki, ale to zawodniczki z Piaseczna dwa razy wychodziły na prowadzenie za sprawą bramek Julii Tulo. Od 60. minuty (przy



FOT. KS GOSIRKI-PIASECZNO/FACEBOOK.COM

Gosirki Piaseczno notują bardzo dobrą serię wyników

piaseczniankami. Gosirki pokonały 4:1 Mazowiec Grodzisk Mazowiecki, później na wyjeździe rozgromiły 4:0 Vulcan Wólkę Mładzką i zremisowały 2:2 z KS Wilanów. Następne było starcie z rezerwami AZS Warszawa, w którym rywalki prowadziły już 2:0. Po znakomitej grze udało się jednak strzelić 3 bramki (ich autorkami były Aleksandra Tokaj, Julia Tulo i Marta Łukasik) i wywieźć cenny

stanie 2:1) Gosirki musiały radzić sobie w 10, ponieważ czerwoną kartkę za faul obejrzała Roksana Piechal. Ostatecznie mecz zakończył się remisem 2:2.

Po 10 meczach Gosirki zajmują 7. miejsce w liczącej 12 zespołów tabeli IV ligi. W ostatnim meczu rundy jesiennej Piaseczno zmierzy się u siebie z Ostrowią Ostrów Mazowiecki.

Rafał Lipski

[www.perlymazowska.pl](http://www.perlymazowska.pl)

# VI EDYCJA PEREŁ MAZOWSZA

## ZGŁASZAJ I WYGRYWAJ

KAŻDE ZGŁOSZENIE  
BIERZE UDZIAŁ W LOSOWANIU NAGRÓD

Cenne nagrody dla zgłaszających i dla zwycięzców.

**Szukamy Pereł Gmin, Pereł Powiatów  
Piaseczyńskiego, Grodzkiego i Pruszkowskiego  
i Pereł Mazowska w kategoriach:**

• FIRMA • KULTURA • SPORT/OFFERTA TURYSTYCZNA

Celem akcji jest wyłonienie i uhonorowanie: najpopularniejszych przedsiębiorców, najciekawszych ofert turystycznych i wydarzeń kulturalnych w regionie, najpopularniejszych przedstawicieli świata sportu przy aktywnym udziale mieszkańców poszczególnych gmin.

**Jak zgłosić kandydata?** Wypełnij formularz na stronie [www.perlymazowska.pl](http://www.perlymazowska.pl) lub pobierz kartę zgłoszeniową ze strony i wyślij na adres *Przełęcz Piaseczyński, ul. Jana Pawła II 29, 05-500 Piaseczno* lub skan na e-mail: [kontakt@perlymazowska.pl](mailto:kontakt@perlymazowska.pl)

**Zgłoszenia** Konkurs ma charakter otwarty. Mogą w nim brać udział podmioty gospodarcze z kapitałem prywatnym, organizacje samorządowe, instytucje oraz osoby prywatne.

**Dołącz do grona sponsorów. Dzwon. 789 100 600**

ORGANIZATORZY  **RAMZES**  
agencyja marketingowa

**PULA NAGRÓD 35 000 zł**



PATRONI  
MEDIALNI

RADIO **VOX FM**  
W RYTMIE HITÓW

**Przełęcz Piaseczyński** **Przełęcz Regionalny**