

15 CZERWCA 2022

# Przegląd PIASECZYŃSKI 389<sup>(10)</sup> 2022

BEZPŁATNY TYGODNIK POWIATU PIASECZYŃSKIEGO

ISSN 2300-5688



PIASECZNO ||| GÓRA KALWARIA ||| KONSTANCIN-JEZIORNA ||| LESZNOWOLA ||| PRAŻMÓW ||| TARCZYN



||| **Żabieniec**  
- Banasiewicz  
z nagrodą MCPS s. 4



||| **Piaseczno**  
- Nie wszystko idzie  
zgodnie z planem s. 5



||| **Konstancin-Jeziorna**  
- Kolorowa Parada  
Retro s. 9



||| **Historia**  
- Szybka kolej  
elektryczna s. 13



||| **Sport**  
- Będzie walczyć  
o Ekstraklasę s. 14



||| **PRAŻMÓW**  
czytaj na str. 2

Mieszkańcy maszerowali „gęsiego” po pasach na przejściach dla pieszych

## Protest przeciwko budowie CPK

## Zabójstwo na urodziny

||| **KONSTANCIN-JEZIORNA**

Sąd Okręgowy w Warszawie nie miał wątpliwości, że zarówno Martyna S., jak i Patryk B. są współodpowiedzialni za brutalne zamordowanie 16-letniej Kornelii.

inicjatorką tej przerażającej zbrodni była jej przyjaciółka Martyna S., a ówczesny chłopak skazanej, Patryk B., pomógł jej ten plan zrealizować. Zdaniem sądu adekwatną karą będzie 25 lat więzienia dla każdego z morderców. Proces, który rozpoczął się jesienią ubiegłego roku, bez wątpienia był kolejnym trudnym doświadczeniem dla rodziców zamordowanej Kornelii.



Siedzący tym razem obok siebie na sali sądowej oskarżeni, wyrok przyjęli z kamiennymi twarzami

Występujący w charakterze oskarżycieli posiłkowych, na sali sądowej słuchali zarówno zeznań samych oskarżonych,

jak i świadków. Salę opuścili jedynie wtedy, gdy o szczegółach swojej ekspertyzy opowiadał biegły z zakresu medycyny sądowej, który przeprowadził sekcję zwłok ich córki. Znalezionej w lesie przez przypadkowego przechodnia, dwa i pół miesiąca po zaginięciu. Wtedy musieli się zmierzyć z tym, że właśnie skończyły się poszukiwania ich zaginionego dotąd dziecka. A każda następna informacja o tym, co właściwie się stało, była tylko bardziej szokująca.

### ||| „Martyna chciała się jej pozbyć”

Kornelia nie zginęła ani przypadkiem, ani z ręki obcego szaleńca. Została brutalnie zamordowana przez swoją szkolną przyjaciółkę Martynę S. i jej chłopaka Patryka B. Nie było to też zabójstwo w afekcie, tylko dokładnie zaplanowane i konsekwentnie przeprowadzone morderstwo, co w uzasadnieniu wyroku podkreślił sędzia Sądu Okręgowego w Warszawie Janusz Zalewski.

dokończenie na str. 3

**OSIEDLE ŁĄKI  
EKODOMU**

**Mieszkania**  
przy ul. Polnej  
w Górze Kalwarii

1-, 2-, 3-pokojowe,  
pow. 33-63 m<sup>2</sup>,  
stanowiska parkingowe

**cena od 6000zł/m<sup>2</sup>**

**697 626 322, 609 859 899**  
info@pbekodom.pl

# Dwa dni bez komercji

## PIASECZNO

Za nami OFF-spring Festival – piaseczyńskie święto teatru i sztuki offowej. W ramach imprezy wystąpiły m.in. grupa GRA/NICE, Karuna oraz Teatr Biuro Podróży.

OFF-spring Festival to wydarzenie z udziałem niekomercyjnych artystów, których sztuka wymyka się ramom gatunkowym. W Piasecznie po raz pierwszy odbył się w 2016 roku i na stałe zagościł w kalendarzu wydarzeń



Spektakl *Bezimenny/Nieznany* grupy GRA/NICE

kulturalnych. W ostatnich latach OFF-spring Festival przeprowadzany był na terenie Kolejki Wąskotorowej, ale tegoroczną edycję gościł Park Miejski.



Teatr *Pantomimy MIMO*

Imprezę rozpoczęły w piątek dwa plastyczne spektakle. Najpierw zaprezentował się warszawski teatr *Pantomimy MIMO*. Grupa, która wyraża uczucia i emocje poprzez ruchy, nie stroniąc przy tym od odrobiny absurdu, zaprezentowała osadzoną w poetyce snu sztukę „Piękne nic”, w reżyserii Bartłomieja Ostapczuka. Jej główny bohater utknął w pętli czasu, a opowieść o nieoczywistym miejscu, w jakim się znalazł, przepełniona była humorem.

Późnym wieczorem wystąpiła grupa GRA/NICE, poruszająca jakże aktualną tematykę migracji. Spektakl „Bezimenny/Nieznany”, będący pewnego rodzaju podróżą z widzem, podczas której na świat wydostają się pozamy-

kane w walizkach historie migrantów, odbywa się bez słów. Jego integralną częścią jest za to muzyka, tworzona na żywo przy pomocy instrumentów, ale także przedmiotów codziennego użytku.

W sobotę w ramach festiwalu odbyła się parada uliczna „Klaunada” w wykonaniu Fundacji Sztuka Ciało, jak również dzierganie na trawie i projekcja spektaklu „Więcej niż jedno zwierzę”. Nie zabrakło także muzyki – przed piaseczyńską publicznością zaprezentowała się „Karuna” (muzyka na gongach) oraz „Metal” Maciej Cempura, w koncercie z elementami teatru formy.

Imprezę zwieńczył występ grupy Teatr Biuro Podróży z wielkim widowiskiem „Eurydyka”. Artyści znani są publiczności m.in. z Malta Festival Poznań, a widowiska plenerowe to ich specjalność. Teatr swoje przedstawienia grał na 6 kontynentach w ponad 50 krajach świata. „Eurydyka” to reakcja artystów na zupełnie nowe doświadczenia, jakie dotknęły ludzkość przez pandemię koronawirusa – niepokój i konieczność izolacji, w tym także rozłąka z ukochaną osobą, do której nawijają spektakl.

Oprócz występów artystycznych przygotowano także inne atrakcje m.in. foodtrucki i leżaki.

Tekst i zdjęcia Anna Żuber

Czynne w pon-pt. 10.00-19.00, sob. 10.00-14.00

# 100 NOGA

## WIELKA LETNIA WYPRZEDAŻ

Sandały dziecięce z rabatem -20%

Zapraszamy do sklepu stacjonarnego 100noga  
ul. Książewicza 45/11 w Piasecznie  
oraz naszego e-sklepu: [dzieciebuciki.pl](http://dzieciebuciki.pl)

## BEZPŁATNA PODSTAWOWA OPIEKA ZDROWOTNA

PIASECZNO  
ul. Puławska 49, ul. Pawia 7

JÓZEFOSŁAW  
ul. Ogrodowa 20c

22 737 50 50  
[cmp.med.pl](http://cmp.med.pl)

Zapraszamy po zdrowie

NFZ  
Narodowy Fundusz Zdrowia

WYDAWCA: MIKAWAS SP. Z O.O.

ADRES REDAKCJI: ul. Jana Pawła II 29, 05-500 Piaseczno

REDAKTOR NACZELNA: Agnieszka Zofia Piechowska,

z.piechowska@przegladpiaseczynski.pl, tel. 731 163 646

REDAKCJA: redakcja@przegladpiaseczynski.pl; Agnieszka Maj, a.maj@przegladpiaseczynski.pl;

Anna Żuber, a.zuber@przegladpiaseczynski.pl

Współpracują: Małgorzata Szturomska, Janusz Wierchowski, Rafał Lipski

ILUSTRACJE: Katarzyna „Wawryko” Wawrykiewicz

OPRACOWANIE GRAFICZNE/LAMANIE: Małgorzata Kulesza

# Protest przeciwko budowie CPK

dokończenie  
ze str. 1

## PRAŻMÓW

W piątkowe popołudnie mieszkańcy przeprowadzili blokadę drogi na skrzyżowaniu F. Ryxa (DK722) i ul. P. Czołchańskiego (DW683) w Prażmowie. To kolejny protest przeciwko decyzjom lokalizacyjnym budowy dróg związanych z powstaniem Centralnego Portu Komunikacyjnego.

Centralny Port Komunikacyjny ma być wielkim węzłem przesiadkowym, zlokalizowanym pomiędzy Łodzią a Warszawą. Jego centralnym elementem ma być ogromne lotnisko. CPK z miastami, mają łączyć tory kolejowe i nowe drogi. Budowa budzi wiele

wadząca do CPK, nie przebiegała obok ich posesji. Stowarzyszenie podnosi, że wybrany przez rząd czerwony wariant przebiegu obwodnicy przechodzi przez centralne części Nowego Prażmowa, Uwielin, Koryt, Kamionki i Wągrowna, a sama inwestycja jest niezgodna z planami zagospodarowania terenu. Ponadto przetnie gminę na dwie części, wpłynie na zmianę jej krajobrazu, zwiększy hałas i uciążliwość dla mieszkańców.

Mieszkańcy zebrali się o godzinie 17.00 na parking przy miejscowym cmentarzu i urzędzie gminy, przeszli na skrzyżowanie ulic Ryxa i Czołchańskiego i maszerowali „gęsiego” po pasach na przejściach dla pieszych. Nie chcąc zbyt „uprzykrzać” życia kierowcom, stosunkowo często zatrzymywali się i przepuszczali samochody. Zatory na przejściach można było też ominąć poprzez parkingi przy pobliskim koście-



Budowie CPK sprzeciwiają się mieszkańcy gmin, przez które mają przebiegać inwestycje kolejowe

kontrowersji – przeciwko projektom protestują m.in. mieszkańcy gmin, na których terenach mają powstać nowe inwestycje. Na piątkowe popołudnie, na godzinę 17.00 zapowiedziano ogólnopolski protest przeciwko budowie CPK.

Budowie CPK sprzeciwiają się mieszkańcy gmin, przez które mają przebiegać inwestycje kolejowe i drogowe. Jedną z gmin, aktywnie biorących udział w proteście jest gmina Prażmów. Protest zorganizowany jest przeciwko projektom CPK, a w szczególności budowie Obwodnicy Aglomeracji Warszawskiej A50. Protest w Prażmowie został zorganizowany przez stowarzyszenie „Nie dla ruiny gminy Prażmów”. Od początku organizatorzy namawiali do udziału w pikiecie wszystkich mieszkańców powiatu piaseczyńskiego, którzy chcą, aby autostrada pro-

le. Wszystko działo się pod nadzorem policji.

Protest przebiegał pod hasłami: NIE dla gigantomanii lotniska, NIE dla autostrady przez Lasy Chojnowskie, NIE dla braku konsultacji, NIE dla straszenia ludzi, NIE dla zbyt małych odszkodowań (czy odszkodowanie pozwoli na kupno choćby nawet kawalerki?), NIE dla likwidacji miejsc pracy. Dodatkowo podkreślano całkowity brak konkretów np. do dziś żaden z właścicieli nie zna przyszłości swojego domu. W czasie protestu głos zabrali m.in.: zastępca wójta gminy Prażmów Sławomir Szymaniak, przedstawiciele sejmiku województwa mazowieckiego, przedstawiciele rady gminy oraz mieszkańcy gminy i okolic.

Tekst i zdjęcia  
Janusz Wierchowski

REKLAMA:

Monika Komisarczyk – Dyrektor ds. Marketingu i Reklamy, tel. 501 091 480,

reklama@przegladpiaseczynski.pl, m.komisarczyk@przegladpiaseczynski.pl

Agnieszka Małaczek – Kierownik Działu Reklam tel.: 786 202 606,

a.malaczek@przegladpiaseczynski.pl

Monika Gwara, tel. 786 202 066, m.gwara@przegladpiaseczynski.pl

Katarzyna Podolowska-Błądek, tel. 530 338 653,

k.podolowska@przegladregionalny.pl

Redakcja nie ponosi odpowiedzialności za treść reklam.

OGŁOSZENIA DROBNE: drobne@przegladpiaseczynski.pl, tel. 786 202 066

Redakcja nie zwraca niezamówionych materiałów.

Zastrzega sobie prawo do skrótów.

Nakład 40 000 egzemplarzy.

Zasięg: powiat piaseczyński

[www.przegladpiaseczynski.pl](http://www.przegladpiaseczynski.pl)

# Zabójstwo na urodziny

dokończenie  
ze str. 1

Skład sędziowski, któremu przewodniczył, nie miał wątpliwości odnośnie odpowiedzialności obojga oskarżonych za zabójstwo Kornelii. Nie dał się również znieść obronie Martyny S. i jej rodzicom zeznającym w charakterze świadków, że nastolatka jest niedojrzała, wręcz dziecinna i była pod silnym wpływem starszego o 9 lat chłopaka. Przeciwnie, opinie sądowo-psychiatryczne sporządzone po obserwacji obojga oskarżonych, a także zeznania świadków, wskazują na to, że było dokładnie odwrotnie. To dużo bardziej uległy, wycofany i podporządkowujący się Patryk B., ulegał presji pewnej siebie, dążącej do realizacji swoich celów i szantażującej go zerwaniem Martynie S. A ta chciała się pozbyć koleżanki, o którą była zazdrosna.

## Plan napotkał trudności, ale został zrealizowany

I choć Patryk B. kilkakrotnie w trakcie śledztwa zmieniał zeznania odnośnie tego, co zdarzyło się wieczorem 11 lutego 2020 roku w lesie obok Rezerwatu Łęgi Oborskie, Sąd uznał za najbardziej wiarygodne, bo spontaniczne, szczere, a dodatkowo zgodne z logiką i doświadczeniem życiowym, zeznania oskarżonego złożone tuż po zatrzymaniu oraz podczas eksperymentu procesowego. Również

dlatego, że Patryk B. nie usiłował się w nich wybielić czy uniknąć odpowiedzialności za popełnione przestępstwo. Opowiedział jak oboje z Martyną S. i na jej życzenie zaplanowali przestępstwo, podstępnie zwabiali Kornelię do Konstancina-Jeziorny, pod pozorem świętowania siedemnastych urodzin Martyny S., które przypadły dnia następnego i zabrali do lasu, gdzie dzień wcześniej został wykopany grób. Zgodnie z planem Patryk B. miał zastrzelić Kornelię, ale broń nie wypaliła, więc zaczął ją dusić. Kiedy ofiara zaczęła się bronić, Martyna S. załadowała ponownie magazynek i trzykrotnie strzeliła Kornelii w głowę, po czym oboje przenieśli ją do wykopanego wcześniej grobu. A ponieważ nadal się ruszała Patryk B. dwukrotnie miał uderzyć ją łopatą w głowę, po czym wciąż żyjącą (jak wykazała sekcja zwłok) dziewczynę zakopali. Ogłaszając wyrok, sędzia Janusz Zalewski przypomniał słowa biegłego z zakresu medycyny sądowej, który podkreślił, że obrażenia wywołane zarówno strzałami z wiatrówki, jak i uderzeniami szpadla, nie mogły zagrozić życiu dziewczyny, a co najwyżej spowodować utratę przytomności. Kornelia umarła w wyniku uduszenia, kiedy ziemia z przygotowanego dla niej przez zabójców grobu, dostała się do dróg oddechowych.

W związku z tym oskarżyciele posiłkowi wnioskowali o zmianę kwalifikacji, na zabójstwo ze szczególnym okrucieństwem. Sędzia Janusz Zalewski podkreślił jednak, że działania oskarżonych nie miały służyć zadaniu dodatkowego cierpienia, zbędnego dla osiągnięcia celu, jakim jest pozbawienie ofiary życia, a były jedynie środkiem do tego celu. Wobec czego przesłanka pozwalająca na taką klasyfikację przestępstwa, nie została spełniona.

## Wspólna zbrodnia – identyczna kara

Zdaniem Sądu, współsprawstwo obojga oskarżonych nie ulega wątpliwości niezależnie od tego, jaki był bezpośredni udział każdego z nich w realizacji zaplanowanego morderstwa.

– Niewątpliwie działania oskarżonych były drastyczne, brutalne. Działali z premedytacją. Kierowała nimi chęć wyeliminowania wyimaginowanej konkurencji w handlu narkotykami. Także tłumaczenie Patryka, że zrobił to, bo kochał Martynę i obawiał się rozpadu związku, zasługuje na szczególną dezaprobatę. Miłość do drugiej osoby nie może być żadnym usprawiedliwieniem dla przestępstwa, a tym bardziej tak okrutnej zbrodni – podkreślił sędzia. Zauważył, że również po zabójstwie dziewczyny oboje nie tylko

zacierali ślady i oszukiwali służby, jak i bliskich ofiary w kwestii przebiegu spotkania z Kornelią, ale też żyli jakby nic się nie stało. Przeprosiny Martyny S. kierowane do rodziców Kornelii sędzia uznał podobnie jak oni sami, za czysty koniunkturalizm. Do tego nie było żadnych okoliczności łagodzących.

– Trudno za takie uznać to, że Martyna S., w momencie przestępstwa niepełna 17-letnia, nie miała kryminalnej przeszłości – zauważył sędzia. W przypadku Patryka B. Sąd wziął pod uwagę to, że opowiedział o przebiegu całego zdarzenia, przyznał się do winy, wyraził skruchę i nie miał zatargów z prawem. W związku z tym orzekł w jego przypadku karę 25 lat pozbawienia wolności, czyli niższą od tej, której oczekiwała prokuratura oraz oskarżyciele posiłkowi. Identyfikacyjny wyrok zapadł w przypadku Martyny S. W związku z tym, że w momencie popełnienia przestępstwa była ona jeszcze niepełnoletnia, maksymalna kara mogła wynosić właśnie 25 lat pozbawienia wolności. Dodatkowo zarówno Martyna S., jak i Patryk B. mają wypłacić każdemu z rodziców oraz bratu Kornelii po 50 tys. złotych jako częściowe zadośćuczynienie.

## Będzie apelacja

Wyrok nie jest prawomocny. Odwołanie się od niego zapowiedziała

„W naszym domu było nas czworo. Teraz jest troje. To już nie jest ten sam dom i nigdy nie będzie”



zarówno prokuratura, która wnioskowała o dożywocie dla Patryka B., jak i prawnik oskarżycieli posiłkowych, który wnioskował o zmianę kwalifikacji czynu oraz maksymalny wymiar kary dla obojga oskarżonych. Najprawdopodobniej odwoływać się będzie również obrońca Martyny S., który wnioskował o jej uniewinnienie.

Siedzący tym razem obok siebie na sali sądowej oskarżeni, wyrok przyjęli z kamiennymi twarzami. Rodzice Kornelii, mama z portretem córki w rękach, tata na koszulce, po wyjściu z sali podkreślili, że żaden wyrok nie zwróci im córki i że nie wybaczą tym, którzy tak brutalnie i bez żadnego uzasadnienia zamordowali ich dziecko.

– W naszym domu było nas czworo. Teraz jest troje. To już nie jest ten sam dom i nigdy nie będzie. Każdego dnia walczymy, żeby wstać z łóżka, wypić kawę, iść do pracy. Ale to nie jest życie. Jesteśmy teraz już zupełnie kimś innym – powiedziała mama Kornelii.

Tekst i zdjęcia Joanna Ferlian

ARTYKUŁ SPONSOROWANY

## WARSZAWSKA UCZELNIA MEDYCZNA

# Kształcimy profesjonalistów

Warszawska Uczelnia Medyczna prowadzi rekrutację na kolejny rok akademicki. Przywita studentów nowymi i zmodernizowanymi pracowniami do praktycznej nauki zawodów medycznych oraz najnowocześniejszym oprogramowaniem do nauki anatomii i czynności ratowniczych opartym na technologii VR, wykorzystywanym w najlepszych uczelniach na świecie.

Uczelnia prowadzi studia licencjackie i magisterskie na kierunkach: pielęgniarstwo, położnictwo, kosmetologia, dietetyka, jednolite studia magisterskie na kierunku fizjoterapia, licencjackie na kierunku ratownictwo medyczne a także studia licencjackie pomostowe na kierunku pielęgniarstwo i położnictwo.

Studia prowadzone są w trybie stacjonarnym i niestacjonarnym.

– W roku akademickim 2022/23 skupiamy się na kształceniu studentów w zawodach medycznych i z zakresu nauk o zdrowiu. Kształcenie profesjonalnych kadr medycznych, nieoczekiwane stało się już nie tylko potrzebą społeczną ale również wymierną potrzebą zapewnienia bezpieczeństwa medycznego i paramedycznego w przypadkach zagrożeń epidemiologicznych lub ewentualnych konfliktów zbrojnych. Stawiamy na jakość. Zmodernizowane zostały pracownie umiejętności pielęgniarstwa dla pacjentów dorosłych i pediatrycznych, pracownie umiejętności położniczych, opieki nad noworodkiem, neonatologii, badań fizykalnych, podstaw ratownictwa medycznego, masażu i terapii manualnej. Jako jedna z nielicznych uczelni w Polsce oddamy do dyspozycji studentów najno-



Dr Waldemar Dębski

wocześniejsze oprogramowanie wykorzystujące technologię VR do nauki anatomii czy procedur ratownictwa medycznego (BLS, ALS) u dorosłych i dzieci. – mówi dr Waldemar Dębski, rektor Warszawskiej Uczelni Medycznej.


Unowocześniono i doposażono także pracownie kosmetologiczne i dietetyczne. Laboratoria języków obcych wzbogacono o nowe technologie niezbędne do efektywnej nauki, także poza uczelnią na urządzeniach mobilnych.

– Niezmiernie bardzo istotną sprawą pozostaje praktyczna nauka zawodów me-

dycznych. Kadra dydaktyczna, z którą współpracujemy to praktycy, doświadczeni specjaliści dodatkowo legitymujący się dorobkiem naukowym. W mijającym roku akademickim rozszerzyliśmy znacznie portfel współpracujących z nami na rzecz studentów, renomowanych podmiotów medycznych w Warszawie i na terenie województwa mazowieckiego. Rozpoczęliśmy współpracę m.in. z Samodzielnym Publicznym Szpitalem Klinicznym im. prof. W. Orłowskiego Centrum Medyczne Kształcenia Podyplomowego w Warszawie, Szpitalem MBNP w Wołominie oraz Mazowieckim Szpitalem Wojewódzkim w Siedlcach. Z myślą o studentach kierunku Dietetyka, podpisaliśmy porozumienie o współpracy z niekwestionowanym liderem polskiego mleczarstwa – SM Mlekoop w Grajewie – uzupełnia prof. Joanna Jasińska, prorektor ds. dydaktyki i rozwoju WUMed.

Uczelni wciąż udaje się utrzymać najniższe na rynku warszawskim, czesne. Proponowane przez uczelnię opłaty za studia nadal są bardzo konkurencyjne.

WUMed to najstarsza, niepubliczna uczelnia wyższa w Polsce, kształcąca studentów od 1991r. O wysokim poziomie oferowanej przez WUMed edukacji



świadczy przyznane uczelni prestiżowe wyróżnienie dla Instytutu Kształcenia Podyplomowego Kadr Medycznych, który otrzymał Certyfikat Akredytacyjny „Studia z Przyszłością”.

Atutem uczelni jest także własny kampus: kilkadziesiąt sal wykładowych, pracownie specjalistyczne do realizacji

przedmiotów na wszystkich kierunkach, biblioteka, punkt gastronomiczny, sala sportowa, amfiteatr, parking strzeżony, ogrody rektorskie.

Więcej informacji  
na [www.wumed.edu.pl](http://www.wumed.edu.pl)

# Będzie przebudowa ważnej drogi

W GÓRA KALWARIA

Urząd miasta pozyskał dofinansowanie na remont ul. Towarowej. Trwa opracowanie projektu przebudowy drogi.

**B**iegająca wzdłuż torów ulica Towarowa jest łącznikiem pomiędzy drogą krajową 79 a ul. Pijarską, czyli arterią miasta. Do niedawna była drogą wojewódzką, ale obecnie należy do sieci dróg gminnych. Przekazana została



FOT. UMIG GÓRA KALWARIA

Remont obejmie ok. 1 km drogi

Ulica ucierpiała m.in. przez ruch ciężkiego sprzętu, który obsługiwał budowę obwodnicy Góry Kalwarii

jednak w złym stanie. Ulica ucierpiała m.in. przez ruch ciężkiego sprzętu, który obsługiwał budowę obwodnicy Góry Kalwarii. Dlatego też władze miasta wystąpiły do samorządu Mazowsza o środki na jej naprawę.

W ubiegłym tygodniu sejmik województwa podjął uchwałę, w której wyraził zgodę na przekazanie środków

na tę inwestycję, w wysokości 1,4 mln złotych. Remont obejmie ok. 1 km drogi. – Obecnie opracowywany jest projekt przebudowy ulicy, a zakres robót będzie znany po ukończeniu dokumentacji – informuje Piotr Chmielewski, rzecznik prasowy UMIG Góra Kalwaria. – Na pewno zostanie wymieniona nawierzchnia asfaltowa – położymy dwie nowe warstwy masy bitumicznej. Prace muszą zostać wykonane i rozliczone w tym roku, bo takie są zasady przyznawania tych dotacji.

Anna Żuber

# Banasiewicz z nagrodą MCPS

W ŻABIENIEC

Edyta Banasiewicz została laureatką nagrody Mazowiecka Lady D. w kategorii „Życie społeczne”. To już trzecia edycja konkursu Mazowieckiego Centrum Polityki Społecznej, doceniającego wyjątkowe osoby z niepełnosprawnościami.

**M**ieszkanca Żabiańca od lat angażuje się społecznie, w tym także na rzecz osób niepełnosprawnych. Jury konkursu doceniło fakt, iż mimo swojej niepełnosprawności, Edyta Banasiewicz zmienia środowisko wiejskie, w którym mieszka. Banasiewicz jest członkiem Piaseczyńskiej Rady Kobiet, sekretarzem Powiatowej Społecznej Rady do Spraw Osób Niepełnosprawnych, a także inicjatorką akcji „Piaseczno bez barier”. Ponadto pełni funkcję przewodniczącej rady sołectkiej w Żabiańcu oraz jest członkiem zarządu Stowarzyszenia Ruchu Pojednania Społecznego. Banasiewicz jest także inicjatorką Gry na 4 koła. Jej celem jest integracja różnych środowisk lokalnych, ale też pokazanie miasta z perspektywy wózka i barier architektonicznych w Piasecznie.



Edyta Banasiewicz odebrała nagrodę z rąk marszałka województwa mazowieckiego Adama Struzika

Uroczyste wręczenie nagród odbyło się w ogrodach pałacu Polskiej Akademii Nauk w Jabłonninie. – Wczorajszy dzień był dla mnie dniem wyjątkowym – komentuje laureatka. – Jadąc na galę, nie spodziewałam się nagrody. Tyle wspaniałych osób brało udział w konkursie, więc mi nawet nie przeszło przez myśl, że to ja mogę zwyciężyć. Dziękuję wszystkim za zauważenie i docenienie moich działań.

Laureatka nie ma jednak zamiaru spoczywać na laurach. – Moim celem jest, żeby w Piasecznie ruszył transport dla osób niepełnosprawnych od drzwi do drzwi oraz aby asystent osobisty przyznawany był na stałe i był dosto-

sowany do potrzeb – stwierdza Edyta Banasiewicz. Mieszkanca Żabiańca planuje też działać w zakresie edukacji oraz zatrudnienia osób niepełnosprawnych.

Tytuł Lady D. jest skrótem angielskiego wyrażenia Lady Disabled (Dama Niepełnosprawna). W mazowieckiej edycji konkursu składa się z sześciu kategorii: „Dobry Start”, „Kultura i Sztuka”, „Sport”, „Życie Społeczne”, „Życie Zawodowe”, w których przyznawane jest wyróżnienie dla kobiet z niepełnosprawnościami, działających w tych obszarach. W tym roku po raz pierwszy nagrodę wręczono także mężczyznom.

Anna Żuber

R E K L A M A

O G Ł O S Z E N I E

PN. - CZW. 09:30 | 19:50 | 23:15

# COLUMBO

OGŁĄDAJ  
W  
TVS

# MONK

PN. - CZW. 07:40 | 18:00 | 21:30

polsat box CANAL+ orange vectra TELEWIZJA NAZIEMNA WP pilot

POZYCJA 85 POZYCJA 87 POZYCJA 886 POZYCJA 129 POZYCJA 111/352 WOL. ŚLĄSKIE PILOT W PPL

Sygn. akt II K 1583/21

## WYROK W IMIENIU RZECZYPOSPOLITEJ POLSKIEJ

Dnia 20 maja 2022 r.

Sąd Rejonowy w Piasecznie – II Wydział Karny  
w składzie:

Przewodnicząca: Sędzia Magdalena Nowakowska-Halemba  
Protokolant: Dominika Świątlik

przy udziale Prokuratora Prokuratury Rejonowej – Tomasz Rybak  
po rozpoznaniu na rozprawie w dniu 20 maja 2022 r.  
sprawy Daniela Wojciechowskiego,

s. B... i E..., ur....r. w W.....

**oskarżonego o to, że:**  
w dniu 9 kwietnia 2021 r. w Piasecznie, woj. mazowieckie, w Sądzie Rejonowym w Piasecznie w toku rozprawy głównej w sprawie przeciwko oskarżonemu R... W..., sygn. akt II K 822/20 po uprzednim pouczeniu o odpowiedzialności karnej za składanie fałszywych zeznań, zeznał nieprawdę odnośnie okoliczności nabywania przez świadka narkotyków, znajomości z oskarżonym R... W... oraz przebiegu przesłuchania świadka w KP Warszawa-Ursynów w dniu 28 listopada 2019 r., w szczególności przymuszenia do składania zeznań określonej treści przez funkcjonariuszy Policji,

**tj. o czyn z art. 233 § 1 kk**

**orzeka:**

I. Oskarżonego Daniela Wojciechowskiego uznaje za winnego popełnienia zarzucanego mu czynu i za to na podstawie art. 233 § 1 kk skazuje go, a na podstawie art. 233 § 1 kk w zw. z art. 37a § 1 kk wymierza mu karę 1 (jednego) roku i 6 (sześciu) miesięcy ograniczenia wolności polegającą z mocy art. 34 § 1 kk, art. 34 § 1a pkt 1 kk i art. 35 § 1 kk na obowiązku wykonywania nieodpłatnej, kontrolowanej pracy na cele społeczne w wymiarze 30 (trzydziestu) godzin w stosunku miesięcznym,

II. na podstawie art. 43b kk orzeka podanie wyroku do publicznej wiadomości poprzez wywieszenie jego odpisu w gablocie informacyjnej Sądu Rejonowego w Piasecznie na okres 7 (siedmiu) dni oraz zamieszczenie informacji o treści wyroku w Przegłądzie Piaseczyńskim,

III. zasądza od oskarżonego na rzecz Skarbu Państwa koszty w kwocie 370 (trzysta siedemdziesiąt) złotych w tym kwotę 300 (trzysta) złotych tytułem opłaty.

Orzeczenie uprawomocniło się z dniem 28/05/2022  
i podlega natychmiastowemu wykonaniu

# Nie wszystko idzie zgodnie z planem

## PIASECZNO

Pierwsze półrocze zaskoczyło mieszkańców i kierowców liczbą remontów drogowych w mieście. Sprawdziliśmy stan zaawansowania prac i terminy oddania ważnych ulic do użytku.

**P**rowadzenie remontów dróg gminnych i powiatowych w jednym czasie przysporzyło kierowcom sporo nerwów. Korki uprzykrzały im życie szczególnie tuż po wprowadzeniu zmian i w godzinach szczytu.



Na ul. Chyliczkowskiej prace potrwać jeszcze ok. 6 tygodni

## Ul. Nadarzyńska prawie gotowa

Pod koniec marca utrudnienia pojawiły się w zachodniej części miasta, gdzie piaseczyński urząd rozpoczął re-

mont ulicy Nadarzyńskiej od strony targu miejskiego. Tymczasowo zamknięte było skrzyżowanie tej drogi z ul. Towarową i Żytnią. Prace objęły kompleksową przebudowę, w ramach której ulica zyskała odwodnienie, chodniki, ścieżkę pieszo-rowerową, pas zieleni, przejścia dla pieszych i oświetlenie. Jak informuje miasto, prace zasadnicze zostały zakończone. Zgodnie z zapowiedzią, urząd miasta przygotowuje rozwiązanie mające wpłynąć na poprawę bezpieczeństwa na skrzyżowaniu ul. Nadarzyńskiej z Dworcową. W tym miejscu często dochodzi bowiem do wypadków. Możliwe, że na tym ne-

wralgicznym skrzyżowaniu powstanie małe rondo, ale ostatecznej decyzji w tej sprawie jeszcze nie ma. Urzędnicy zapewniają jednak, że zmiany będą wdrożone w wakacje.

## Ul. Puławska i Kościuszki wciąż w przebudowie

Trwa remont fragmentu ul. Puławskiej i Kościuszki. Wykonawca do tej pory ustawił krawężniki, wykonał podbudowę na jezdni i chodnikach, częściowo ułożono płyty na chodnikach. Obecnie trwa układanie kamiennych płyt na jezdni. Po zakończeniu robót drogowych planowane są nasadzenia. Jak informuje Urząd Miasta i Gminy Piaseczno, inwestycja gotowa będzie pod koniec lipca.



Na oddanie do użytku ul. Puławskiej i Kościuszki poczekamy do końca lipca

## Opóźnienia na ul. Chyliczkowskiej

Niestety remont na ul. Chyliczkowskiej nie idzie tak sprawnie, jak zakładano. – Ze względu na przeciągające się prace związane z przebudową instalacji podziemnych, głównie wodo-

ciągu, roboty drogowe tak naprawdę mogły się rozpocząć około 2 tygodnie temu w tempie jakie zakładaliśmy na początku – informuje starosta Ksawery Gut. – Obecnie trwają prace związane z

poszerzeniem jezdni i budową chodnika, budową oświetlenia, przebudową kabli światłowodowych po stronie starostwa. Roboty drogowe zakończą się za około 3 tygodnie.

Jak informuje starostwo, równocześnie trwają prace związane z budową wodociągu i przebudową sieci energetycznej po przeciwnej stronie drogi. – Rozpoczęcie robót drogowych po stronie liceum ogólnokształcącego będzie możliwe po zakończeniu prac związanych z wykonaniem przebudowy sieci energetycznej (przełączenia prądu do posesji indywidualnych). Potrwać one również ok. 3 tygodni – dodaje starosta.

Tekst i zdjęcia Anna Żuber



Na ul. Nadarzyńskiej od strony targowiska miejskiego prace zasadnicze dobiegły końca



URZĄD MIASTA I GMINY PIASECZNO

ul. Kościuszki 5, tel. 22 70 17 500, [www.piaseczno.eu](http://www.piaseczno.eu)

## Rusza VI edycja Budżetu Obywatelskiego

Mieszkańcy w bezpośrednim głosowaniu zdecydują na co wydać 1 000 000 zł z gminnego budżetu w 2023 roku.

Projekty można zgłaszać od 15 czerwca do 6 lipca 2022 r.

Organizowany już po raz szósty w Piasecznie Budżet Obywatelski, podobnie jak w roku ubiegłym będzie obejmował całą gminę Piaseczno.

W nowym Regulaminie pojawiły się istotne zmiany. Zniknął dotychczasowy podział na projekty „miękkie” i „twarde”, pojawiła się z kolei definicja ogólnodostępności. Wszystkie informacje dotyczące zasad realizacji Budżetu Obywatelskiego w Piasecznie w 2023 roku dostępne są na stronie internetowej [bo.piaseczno.eu](http://bo.piaseczno.eu).

### Zgłaszanie projektów

Etap zgłaszania projektów rozpoczyna się 15 czerwca 2022 r. Każdy z mieszkańców gminy może złożyć maksymalnie 3 projekty. Zaproponowane zadania muszą być możliwe do realizacji w jednym roku budżetowym, w przypadku zadań infrastrukturalnych lub remontowych muszą dotyczyć nieruchomości, do których gmina posiada tytuł prawny, muszą mieścić się w zakresie zadań własnych gminy. Zrealizowane w ramach BO zadania muszą być dostępne nieodpłatnie i ogólnodostępne. Wartość pojedynczego projektu nie może przekraczać 130 tys. złotych.

Zachęcamy do elektronicznego składania projektów za pośrednictwem strony [bo.piaseczno.eu](http://bo.piaseczno.eu). Zakładając konto, możemy wypełnić formularz zgłoszeniowy, a także zgłaszać na wybrane projekty. W dalszym ciągu będzie możliwość złożenia formularza w wersji papierowej, po uprzednim ustaleniu terminu z koordynatorem. Do każdego formularza zgłoszeniowego należy dołączyć orygi-

nalną listę poparcia składającą się z minimum 15 osób z terenu gminy Piaseczno popierającą dany projekt.

Konsultowanie pomysłów i pomoc w przygotowaniu projektów odbywać się będzie poprzez kontakt telefoniczny, mailowy lub po wcześniejszym umówieniu się z koordynatorem Budżetu Obywatelskiego w Urzędzie Miasta i Gminy Piaseczno.

Termin zgłaszania projektów upływa 6 lipca 2022 r.

### Głosowanie

Głosować mogą wszyscy mieszkańcy gminy Piaseczno. Każdy głosujący będzie miał do rozdisponowania 1 mln zł wśród wszystkich projektów. Zachęcamy do głosowania online za pomocą internetowego systemu dostępnego na stronie [bo.piaseczno.eu](http://bo.piaseczno.eu). Głosowanie odbywać się będzie w dniach 21-30 września 2022 r. Głosować będzie można również za pomocą tradycyjnych kart papierowych dostępnych w wyznaczonych punktach.

W tegorocznej edycji Budżetu Obywatelskiego, podobnie jak w zeszłym roku, nie ma limitu wiekowego. Osoby małoletnie będą mogły brać czynny udział w Budżecie Obywatelskim. Jedynym warunkiem będzie zgoda przedstawiciela ustawowego wyrażająca zgodę na udział w głosowaniu.

### Realizacja

Obecnie trwa realizacja projektów z Budżetu Obywatelskiego 2022 a także projektów z poprzedniej edycji z 2021 roku, których realizacja została przeniesiona na rok bieżący. Z kolei projekty, które miesz-

kańcy Piaseczna wybiorą w roku bieżącym, zostaną zrealizowane w roku 2023.

### Harmonogram

- Zgłaszanie projektów: 15 czerwca – 6 lipca 2022 r.
  - Weryfikacja projektów: 7 lipca – 5 sierpnia 2022 r.
  - Zamieszczenie w internetowym systemie obsługi BO informacji o wyniku oceny projektów: do 12 sierpnia 2022 r.
  - Składanie i rozpatrywanie odwołań: 16 – 23 sierpnia 2022 r.
  - Możliwość wycofania projektów przez pomysłodawcę: do 31 sierpnia 2022 r.
  - Zamieszczenie w internetowym systemie obsługi BO informacji o wyniku rozpatrzenia odwołań i przekazania jej pomysłodawcy: 1 – 8 września 2022 r.
  - Ogłoszenie listy projektów zakwalifikowanych do głosowania: do 14 września 2022 r.
  - Głosowanie mieszkańców Piaseczna na zakwalifikowane projekty: 21 – 30 września 2022 r.
  - Ustalenie wyników głosowania: 1 – 12 października 2022 r.
  - Ogłoszenie listy projektów wybranych w głosowaniu: do 14 października 2022 r.
- Więcej szczegółów na stronie [bo.piaseczno.eu](http://bo.piaseczno.eu), oraz na naszym facebooku [fb.com/Budzet.Piaseczno](https://fb.com/Budzet.Piaseczno).

W razie pytań prosimy o kontakt z koordynatorem Budżetu Obywatelskiego w Piasecznie: [anna.grzejszczyk@piaseczno.eu](mailto:anna.grzejszczyk@piaseczno.eu), tel. 22 70 17 650.

**BUDŻET OBYWATELSKI Gminy Piaseczno 2023**

**ZGŁOŚ PROJEKT**

od 15 czerwca do 6 lipca 2022

**Masz szansę:**

- Zmienić swoje otoczenie
- Zrealizować wymarzone projekty
- Mieć wpływ na rozwój Gminy

Projekt możesz złożyć w Urzędzie Miasta i Gminy lub na stronie: [piaseczno.budzet-obywatelski.org](http://piaseczno.budzet-obywatelski.org)

**BUDŻET Obywatelski Piaseczno**

# Wakacyjne zajęcia dla dzieci

## POWIAT

Jak co roku gminy z terenu powiatu piaseczyńskiego organizują dla dzieci zajęcia, podczas których mogą liczyć na opiekę pracowników gminnych instytucji i liczne atrakcje.

**W** Piasecznie akcja „Sportowe lato w mieście” przy Gminnym Ośrodku Sportu i Rekreacji rusza już od 27 czerwca. Dzieci w wieku 7-12 lat mogą liczyć na opiekę i atrakcje od poniedziałku do piątku w godz. 9 – 16 do końca lipca. W programie m.in. kajaki, ścianka wspinaczkowa, akrobatyka, karate, rolki, pływanie, silent disco. Koszt turnusu to 450 zł. W celu zgłoszenia dziecka należy wypełnić formularz dostępny na [www.piaseczno.eu](http://www.piaseczno.eu) lub [www.gosir-piaseczno.pl](http://www.gosir-piaseczno.pl).

Urząd Miasta i Gminy Góra Kalwaria wraz z Ośrodkiem Sportu i Rekreacji zaprasza na półkolonie „Wyspa

kreatywności” dla dzieci z klas I-V. Odbędą się one w pierwszych dwóch tygodniach sierpnia. Szczegóły na [www.gorakalwaria.pl](http://www.gorakalwaria.pl), a zapisy przyjmowane są do 24 czerwca lub do wyczerpania liczby wolnych miejsc, których przygotowano 90. Koszt to 700 zł za osobę.

Sześćdziesięcioro dzieci z gminy Prażmów pojedzie nad polskie morze na kolonie, organizowane przez Gmin-



ny Ośrodek Pomocy Społecznej w Prażmowie i współfinansowane przez gminę. Ich program przygotowano tak, że wyjazd nie zepsuje nawet brzydka pogoda. Uczestnicy nie tylko będą opalać się na plaży, ale również aktywnie spędzą czas na wycieczkach pieszych i autokarowych. Poznają najciekawsze miejsca i turystyczne atrakcje polskiego wybrzeża, zwiedzając m.in. Gdańsk, Władysławowo, Jastrzębią Górę, Puck, Karwie, Rozewie. W programie także rejs statkiem po otwartym morzu, szanty, zajęcia rekreacyjno-sportowe i kąpiele morskie. Wyjazd zaplanowano na 26 czerwca, a lista uczestników została właśnie zamknięta.

Gros atrakcji czeka na dzieci w Konstancińskim Domu Kultury. W ramach „Letnich warsztatów z Hugonówką” w placówce oraz w plenerze wokół KDK (widowiskowa, multimedialna, plastyczna) w godz. od 10 do 13 odbywać będą się ciekawe zajęcia. W ramach Klubu Odkrywców (dla dzieci w wieku 6-11 lat) uczestnicy pozna-



W poszczególnych gminach na dzieci czekają różne atrakcje

wać będą wspólnie przemierzane w ramach poszukiwań kryształu kraje. Z kolei Szkoła Przetrwania (6-11 lat) to warsztaty survivalowe, podczas których uczestnicy nauczą się m.in.: wiązać węzły, posługiwać się kompasem, rozpalać ognisko, alfabetu Morse'a, co jeść w lesie, aby przetrwać. W ramach warsztatów Kolorowe motki (6-11 lat) powstaną tkaniny, które mogą stać się dekoracją na ścianę, zakładką do książ-

ki, prezentem, podkładką pod kubek, broszką lub po prostu pamiątką ciekawie spędzonego czasu. Dla miłośników muzyki KDK przygotowuje zajęcia „Sing n' Groove” (8+), czyli warsztaty wokально-taneczne, zakończone nagraniem klipu. Miłośnicy tańca będą mieli szansę rozwinąć skrzydła na zajęciach choreograficznych.

**KDK przygotowuje zajęcia, podczas których dzieci nauczą się wiązać węzły, posługiwać się kompasem oraz dowiedzą się, co jeść w lesie, aby przetrwać**

Jak podaje konstanciński urząd miasta, znany jest już terminarz wakacyjnych dyżurów gminnych przedszkoli oraz półkolonii w publicznych szkołach podstawowych. Z wakacyjnej opieki mogą skorzystać wyłącznie przedszkolaki i uczniowie uczęszczający do placówek oświatowych prowadzonych przez gminę Konstancin-Jeziorna, a szczegółowy harmonogram znaleźć można na stronie [www.konstancinjeziorna.pl](http://www.konstancinjeziorna.pl).

**Anna Żuber**

R E K L A M A

R E K L A M A

# Mieszkańcy grożą całkowitą blokadą drogi

## PIASECZNO/LESZNOWOLA

Spaliny, hałas, brak możliwości wyjazdu z posesji – tak wygląda rzeczywistość na ul. Kuropatwy, która wciąż czeka na ostateczny projekt przebudowy. Co gorsza, czwarty już wariant został oprotestowany z powodu niezgodności z oczekiwaniami mieszkańców. Urzędnicy twierdzą, że to wariant kompromisowy, a ulica w dokumentach planistycznych od dawna jest drogą zbiorczą.

**N**atężenie ruchu na wąskiej ulicy Kuropatwy jest bardzo duże, a jej stan pozostawia wiele do życzenia. Korzystając z tej drogi można przedostać się do Józefostawia i dalej do Konstancina-Jeziorny i z powrotem. W sprawie przebudowy drogi porozumiały się trzy samorządy: dzielnica Ursynów, gmina Lesznowola oraz miasto Piaseczno, które wzięło na siebie opracowanie projektu. Po spotkaniach samorządowców z mieszkańcami i projektantem, wysłuchaniu licznych uwag i pomysłów, przygotowano kilka wariantów przebudowy.

### Chcą gwarancji bezpieczeństwa

Mieszkańcy złożyli ponowny sprzeciw wobec ostatnich propozycji projektowych w ramach czwartego wariantu. Ich zdaniem urzędnicy i projektant zignorowali ich wcześniejsze sugestie oraz propozycje rozwiązania zbyt dużego natężenia ruchu na wąskiej osiedlowej uliczce. – W związku z brakiem odpowiedzi na moje wiadomości mailowe, jak i złożone drogą oficjalną pisma, w tym sprzeciw mieszkańców ulicy (lista zawierająca ponad

50 podpisów!), pragnę ponownie pilnie prosić o zorganizowanie spotkania w celu omówienia zgłoszonych uwag – zwróciła się do urzędników Katarzyna Pisarzewska. – Już pomijając fakt, że w ramach wywłaszczeń, po stronie lesznowolskiej mieszkańcy straciliby nawet po 200-300 metrów swoich działek, chodzi tutaj o zagwarantowanie bezpieczeństwa dla nas wszystkich. Zgadza się na wymianę nawierzchni i chodnik, ale wszyscy mieszkańcy nie chcą utworzenia z wąskiej uliczki drugiej ul. Marszałkowskiej. Zależy nam na wdrożeniu rozwiązań, które ogra-

„Zależy nam na wdrożeniu rozwiązań, które ograniczą natężenie ruchu i pozwolą nam normalnie żyć”

niczą natężenie ruchu i pozwolą nam normalnie żyć. Aktualna propozycja czwartego wariantu całkowicie przeczy takiemu założeniu. Wskazaliśmy też na konieczność zastosowania ograniczników wysokości, tak by wykluczyć ruch tranzytowy. Widzimy na co dzień, jak kierowcy TIR-ów „stosują się” do zakazów, moglibyśmy co chwilę nagrywać takie naruszenia – dodaje mieszkanka ul. Kuropatwy.

Zdaniem mieszkańców, optymalnym rozwiązaniem będzie wprowadzenie na ul. Kuropatwy oraz równoległej do niej ul. Bażanciej ruchu jednokierunkowego, w dwóch różnych kierunkach. W ten sposób nie tylko zaoszczędzono by pieniądze, ale także ograniczono uciążliwość dla nich już dziś ruch.

### Grożą, że zablokują drogę

Piaseczyński urząd zapewnia, że obecny wariant w maksymalnym

stopniu i zgodnie z warunkami technicznymi i przepisami, uwzględnia uwagi zgłoszone podczas konsultacji społecznych. Ostateczny projekt jest dopiero przygotowywany i ze względu na wspomniane uwarunkowania, może jeszcze ulegać modyfikacji. Czy mieszkańcy mogą liczyć na wdrożenie zmian, których oczekują? – Zmiana organizacji ruchu na tych ulicach wymagałaby też zmiany organizacji ruchu na ulicach z nimi sąsiadujących, a to nie jest brane pod uwagę – informuje Joanna Ferlian-Tchórzewska z Biura Promocji i Kultury Urzędu Miasta i Gminy Piaseczno. – Ulice jednokierunkowe zwykle nie cieszą się uznaniem tych, którzy przy nich mieszkają, bo wiążą się z koniecznością jeżdżenia naokoło. Pomysł wprowadzenia ruchu jednokierunkowego np. w rejonie ulic odchodzących od ul. Żeromskiego, w ubiegłym roku wywołał bardzo duży, negatywny odzew. W tym wypadku bardzo istotna zmiana dotyczyłaby nie tylko ulic Kuropatwy i Bażanciej,



Mieszkańcy twierdzą, że ruch na ich ulicy był nie do wytrzymania już przed remontem ul. Geodetów i ul. Energetycznej

ale przede wszystkim niewielkich uliczek, które je łączą, bo oczywiście kierowcy, aby skrócić sobie drogę, z pewnością skorzystaliby z nich, jako tranzytu.

Urzędnicy dodają, że ul. Kuropatwy od 15-20 lat widnieje w dokumentach planistycznych, jako droga zbiorczą.

Mieszkańcy zapowiadają, że w przypadku ponownego lekceważenia ich głosu zorganizują protest, skutkujący całkowitą blokadą ruchu na ul. Kuropatwy. – Jesteśmy w stanie wyjść i zablokować ulicę nawet dziś – mówi Katarzyna Pisarzewska.

Tekst i zdjęcie Anna Żuber

R E K L A M A

## LETNIE PÓLKOLONIE GARDEN CLUB SPORTS & HEALTH

4 LIPCA - 8 LIPCA  
18 LIPCA - 22 LIPCA  
1 SIERPNIĄ - 5 SIERPNIĄ  
8 SIERPNIĄ - 12 SIERPNIĄ

6-13 lat | Pon-Pt | 9:00-17:00

Cena: 990 PLN/5 dni

garden-club.pl, T: 575-013-311, recepcja@garden-club.pl

Good vibes. Enjoy Sport & Food.

### ZAPEWNIAMY:

- 3 TRENINGI DZIENNE
- TENIS, PADEL, SPORTY SKILLS (PRZYGOTOWANIE MOTORYCZNE), ZUMBA, YOGA
- SUPER WARSZTATY: ARTS&CRAFTS, EKOLOGIA, ZDROWE PRZEKĄSKI, PIERWSZA POMOC
- 3 ODŻYWCZE POSIŁKI + NAPOJE (DRUGIE ŚNIADANIE, OBIAD, DESER)
- FACHOWA OPIEKA TRENERÓW POLSKO- I ANGLOJĘZYCZNYCH W GODZ. 9-17
- DYPLOMY I UPOMINKI

ZAPISZ DZIECKO I DAJ MU NAJLEPSZY SPORTOWY START!

PRAWDZIWE WIROWANIE CEN!

50% RABATU

na pralkę przy zakupie suszarki tej samej marki

+

Suszarka BOSCH WTH85V0FPL

PIASECZNO  
ul. Okulickiego 20 a

Media Markt  
Tu wszystko działa dla Ciebie.

mediamarkt.pl

Akcja obowiązuje na wybrany asortyment i trwa od 13.06 do 20.06.2022 r. lub do wyczerpania zapasów. Szczegóły w regulaminie na mediamarkt.pl lub u Sprzedawcy.

# Najnowocześniejsze OBI w Polsce

## MYSIADŁO

Nowy Sklep OBI w Mysiadle, zlokalizowany przy ulicy Kuropatwy 41, to nie tylko produkty i rośliny. 61. placówka sieci w Polsce może pochwalić się wygodnymi i kompleksowymi rozwiązaniami, stworzonymi z myślą o klientach indywidualnych, jak i profesjonalistach. Wśród nich są m.in. strefa odbioru zakupów „drive in”, wypożyczalnia maszyn, mobilny serwis oraz usługi projektowe.

**D**ziś o godz. 6.30 nowy sklep OBI Mysiadło otworzył swoje drzwi dla klientów. – Są to klienci, którzy oczekują od nas gotowych rozwiązań, ale także inspiracji i dalszego postępowania z pomysłem, czyli projektowania i montażu – mówił Marek Golda, dyrektor marketu w OBI Mysiadło podczas konferencji prasowej, która odbyła się we wtorek, 14 czerwca. – Dlatego, jako nowość, świadczymy w sklepie usługi projektowania ogrodów wraz z ich realizacją. Nasi projektanci będą projektować kompleksowo tarasy, balkony czy

ogrody. Kolejną nowością jest punkt „Drive in”. To miejsce, w którym artykuły z tzw. ciężkiej budowlanki będą oferowane bezpośrednio do samochodu. Wygodnie, bo pod dachem i w jednym miejscu, dlatego tu realizowane będą wszystkie odbiory zamówień – dodał.

OBI Mysiadło świadczy także usługi charakterystyczne dla pozostałych sklepów sieci, czyli stolarnię i mieszalnię farb oraz to, co rozwija od kilku lat, czyli projektowanie kuchni i łazienek. Inspiracje oglądać można w imponującym show roomie, w którym klienci mogą spotkać przeszkolonych i pomocnych projektantów.



Najnowocześniejszy sklep sieci zapewni także montaż, serwis posprzedażowy, wypożyczalnię maszyn

i narzędzi remontowo-budowlanych, całodobowy OBImat do odbiorów zamówień internetowych, kasy samoobsługowe czy wypożyczalnię przyczep.

Jak podkreślał podczas konferencji Marek Golda, market to przede wszystkim ludzi. W sklepie w Mysiadle zatrudnionych jest 140 osób, a kolejnych 20 osób to pracownicy firm współpracujących z siecią.

Z okazji otwarcia sklepu przygotowano liczne atrakcje, m.in. loterię, w której co 10 klient wygrywa kolejne zakupy. Ponadto od dziś aż do soboty, 18 czerwca (oprócz 16 czerwca) w OBI Mysiadło odbywać będą się spotkania



kowską, a także z architektką Iwoną Durką.

OBI jest liderem kategorii „Ogród”. Swoją pierwszą market otworzył w centrum handlowym w Hamburgu w

1970 roku. W Polsce zadebiutował w 1998 roku, otwierając sklep w Tychach. Obecnie sieć tworzy blisko 600 marketów w Europie.

Redakcja



z architektkami krajobrazu, znanymi z programu telewizyjnego „Wymarzone ogrody” – Izabelą Szarmach i Olgą Piór-



URZĄD MIEJSKI W TARCZYŃ

ul. Juliana Stępkowskiego 17, tel. 22 715 79 00, [www.tarczyn.pl](http://www.tarczyn.pl)

## Jubileusz 50-lecia pożycia małżeńskiego w Tarczynie

**Każda uroczystość zaślubin to uroczystość wyjątkowa, pełna wzruszeń. Każda rocznica ślubu to okazja do ciepłych wspomnień. Natomiast jeśli jest to rocznica pięćdziesiąta, to nabiera szczególnego znaczenia.**



Od ponad 50 lat wspólną drogą życia kroczy pięć par z Gminy Tarczyn, które 8 czerwca obchodziły jubileusz pożycia małżeńskiego. Wszystkim parom Medale za Długoletnie Pożycie Małżeńskie nadał Prezydent Rzeczypospolitej Polskiej.

Aktu dekoracji dostojnych Jubilatów wyjątkowymi „Medalami Róży” dokonała Burmistrz Tarczyna Barbara Galicz wraz z Kierownik Urzędu Stanu Cywilnego Dorotą Lisicką.

Wspólne życie to droga niełatwa, wymagająca zrozumienia i kompromisów. Nagrodzeni Jubilaci wspaniale przeszli tę drogę, rozumiejąc, czym jest wspólne, odpowiedzialne życie. Podczas wręczenia odznaczeń Barbara Galicz Burmistrz Tarczyna życzyła dostojnym Jubilatom samych szczęśliwych wspólnych dni i wspaniale przeżytych kolejnych lat.

Rainer Maria Rilke powiedział: „Kochać to najtrudniejsze z zadań człowieka [...] Najtrudniejszy jego egzamin”. Przez pięćdziesiąt lat wspólnego pożycia ten egzamin zdaje się przez całe jego trwanie.

Odznaczenia otrzymali:

- Krystyna i Jerzy Adamczykowie,
- Zofia i Jan Borkowscy,
- Anna i Ryszard Domańscy,
- Marianna i Janusz Rutkowscy,
- Alicja i Tadeusz Sekułowic.







# Kolorowa Parada Retro

## KONSTANCIN-JEZIORNA

W ramach Dni Konstancina, po dwuletniej przerwie związanej z pandemią w niedzielę 12 czerwca br. odbył się Piknik Retro, czyli cudowna podróż w czasie w niezapomniane lata 20. i 30. minionego stulecia.

**D**ni Konstancina to coroczne święto gminy. To wydarzenie, podczas którego króluje przede wszystkim ro-



dzinna rozrywka i koncerty znanych artystów, ale promuje jednocześnie fascynującą historię, imponujące zabytki i walory turystyczne Konstancina-Jeziorny. Dni Konstancina cieszą się dużym zainteresowaniem, zarówno wśród mieszkańców gminy, jak i kuracjuszy uzdrowiska oraz gości z całej Polski i licznych obcokrajowców. Nie inaczej było i tym razem. W słoneczną niedzielę, w przestrzeni od Starej Papierni do Parku Zdrojowego, królował Piknik Retro. Dodatkową atrakcją była kolorowa, pozytywna i do tego bardzo liczna Parada Retro. Już kilka godzin przed startem parady, który przewidziano na godzinę 13.30, na miejsce zbiórki na plac przed Starą Papiernią przybywały tłumy mieszkańców. Czeakały na nich liczne food tracki, a animatorzy rozdawali pamiątki związane z Konstancinem. Tuż przed przemarszem, masowo zgromadzeni widzowie mogli podziwiać występ Młodzieżowej Orkiestry Dętej ze Zwolenia. Po występie w kierunku Parku Zdrojowego ruszyła parada. Na czele orkiestra, potem

harcerze, kawalkada zabytkowych aut, damy w wytwornych sukniach oraz pa-

nowie w eleganckich surdutach i kapeluszach. W paradzie brali udział i miejscowi i przyjezdni, którzy maszerowali „rozdając uśmiechy na prawo i lewo”. Całości z niekłamany podziwem przyglądali się turyści i kuracjusze, bo przemarsz można było obserwować z tarasów i ogródków cukierni, restauracji i galerii zlokalizowanych wzdłuż trasy. Wszystko to przypominało atmosferę sprzed wieku i nawiązywało do początków podwarszawskiego letniska.

**Tekst i zdjęcia**  
**Janusz Wierchostawski**

## PIASECZNO

### NOC KUPAŁY – WSPÓLNE KORZENIE

„Spotkajmy się” – Piaseczyńskie spotkania z Ukrainą. Skwer Kisiela/Park Miejski im. Książąt Mazowieckich w Piasecznie.

Obchodzona w Ukrainie Noc Kupały związana jest z przesileniem letnim i najkrótszą nocą w roku, a jej obchody są bardzo podobne do polskiej Nocy Świętojańskiej. Już od 25 lat wspominamy ten dawny zwyczaj czerpiąc z tradycji, legend i mitologii słowiańskiej. W tym roku pod hasłem „wspólne korzenie” poszukamy znaczeń tożsamy dla kultury polskiej i ukraińskiej. Zapraszamy serdecznie na stoiska tematyczne, koncerty, plecenie wianków i wieńczący wydarzenie korowód w Parku Miejskim. Wstęp wolny.



Sobota (25 czerwca): 16.00 – 18.00 – Stoiska tematyczne: rękodzieło, degustacje potraw, książka i edukacja, Fundacja Nasz Wybór, plecenie wianków z grupą Kłosowianki; 18.00 – 21.30 – Koncerty zespołów Malwa Band oraz Michalove. Od godz. 21.30 – Obrzęd Nocy Kupały korowód, puszczanie wianków, pokaz ognia oraz tradycyjne pieśni i tańce. Projekt realizowany z dotacji programu Aktywni Obywatele – Fundusz Krajowy finansowanego przez Islandię, Liechtenstein i Norwegię z Funduszy EOG

## PIASECZNO/KONSTANCIN-JEZIORNA

### FESTIWAL IM. WITOLDA MALISZEWSKIEGO

19 czerwca 2022, Konstancin-Jeziorna, Hugonówka, ul. Mostowa 15, godz. 17.00.



Centrum Kultury w Piasecznie i Fundacja Pasja i Sztuka zapraszają na czwarty, już ostatni koncert w ramach festiwalu im. Witolda Maliszewskiego. Warsaw String Ensemble oraz Magdalena Schabowska (sopran) i Katarzyna Kraszewska (fortepian) wykonają utwory jednego z czołowych XIX-wiecznych polskich kompozytorów – Stanisława Moniuszki. W tym roku mija już 150 lat od śmierci artysty, co stanowi okazję do ponownego przyjrzenia się jego twórczości. Osobistym rodzinnym wspomnieniem o kompozytorze podzieli się Elżbieta Stanisława Janowska-Moniuszko. Koncert poprowadzi Malina Sarnowska. Wstęp wolny. Wydarzenie współfinansowane ze środków Samorządu Województwa Mazowieckiego.

R E K L A M A



# STUDIUM

w Społecznej Akademii Nauk

## 25 kierunków studiów

już od 320 zł / mies.\*

## 20 czerwca

zapraszamy na Dzień Otwarty



www.san.edu.pl

\*oferta ograniczona czasowo

# Piaseczno – zmiany w organizacji ruchu

**Remont ul. Pod Bateriami i alei Polskiego Państwa Podziemnego wkracza w kolejny etap, co wiąże się ze zmianą organizacji ruchu. Od środy 15 czerwca zamknięte będzie skrzyżowanie z ul. Redutową do ul. Dworskiej. Przejazdne pozostanie skrzyżowanie ul. Pod Bateriami z ul. Dworską.**

Zmiany obejmą także autobusy. W związku z przebudową alei Polskiego Państwa Podziemnego w Piasecznie, od 15 czerwca do odwołania, wprowadzone zostaną następujące zmiany w układzie komunikacyjnym:

**727** skierowanie na trasę zmienioną:  
w kierunku krańców **GŁOSKÓW – SZKOŁA / CM. POŁUDNIOWY – BRAMA PŁD.:**  
METRO WILANOWSKA – al. Wilanowska – Puławska – Okulickiego – Wojska Polskiego – **Jana Pawła II – Orężna – Leśna – Mazowiecka – Bobrowiecka – Główna** – Gołkowska – ... – GŁOSKÓW-SZKOŁA / CM. POŁUDNIOWY – BRAMA PŁD.  
w kierunku krańca **METRO WILANOWSKA:**  
GŁOSKÓW-SZKOŁA / CM. POŁUDNIOWY – BRAMA PŁD. – ... – Gołkowska – **Główna – Bobrowiecka – Mazowiecka – Leśna – Orężna – Jana Pawła II – Wojska Polskiego** – Okulickiego – Puławska – METRO WILANOWSKA

**L-2** skierowanie na trasę zmienioną:  
w kierunku krańca **ZŁOTOKŁOS:**  
URZĄD MIASTA – Sierakowskiego – Warszawska – Młynarska – Puławska – Jana Pawła II – Wojska Polskiego – Sienkiewicza – **Dworcowa – Jana Pawła II – Orężna – Leśna – Mazowiecka – Bobrowiecka – Główna** – Gołkowska – ... – ZŁOTOKŁOS  
w kierunku krańca **URZĄD MIASTA:**  
ZŁOTOKŁOS – ... – Gołkowska – **Główna – Bobrowiecka – Mazowiecka – Leśna – Orężna – Jana Pawła II – Dworcowa – Sienkiewicza – Kościuszki** – Kilińskiego – Sierakowskiego – URZĄD MIASTA

**L-5** zawieszenie kursowania

**L12** skierowanie na trasę zmienioną:  
w kierunku krańca **ZŁOTOKŁOS:**  
URZĄD MIASTA – Sierakowskiego – Warszawska – Młynarska – Puławska – Jana Pawła II – Wojska Polskiego – Sienkiewicza – **Dworcowa – Jana Pawła II – Orężna – Leśna – Mazowiecka – Bobrowiecka – Główna** – Gołkowska – ... – ZŁOTOKŁOS  
w kierunku krańca **URZĄD MIASTA:**  
ZŁOTOKŁOS – ... – Gołkowska – **Główna – Bobrowiecka – Mazowiecka – Leśna – Orężna – Jana Pawła II – Dworcowa – Sienkiewicza – Kościuszki** – Kilińskiego – Sierakowskiego – URZĄD MIASTA

**L13** skierowanie na trasę zmienioną:  
w kierunku krańca **PKP ZALESIE GÓRNE:**  
URZĄD MIASTA – Sierakowskiego – Warszawska – Młynarska – Puławska – Jana Pawła II – Wojska Polskiego – Sienkiewicza – **Dworcowa – Jana Pawła II – Orężna – Leśna – Mazowiecka – Bobrowiecka – Główna** – Pułku IV Ułanów – Główna – **Szkoła – Chrobrego – Cietrzewia – Pawłaka – Słoneczników** – GROCHOWA  
w kierunku krańca **URZĄD MIASTA:**  
GROCHOWA – Słoneczników – Królewska – Główna – Pułku IV Ułanów – **Główna – Bobrowiecka – Mazowiecka – Leśna – Orężna – Jana Pawła II – Dworcowa – Sienkiewicza – Kościuszki** – Kilińskiego – Sierakowskiego – URZĄD MIASTA

w kierunku krańca **URZĄD MIASTA:**  
RYNEK – Piłsudskiego – Sajny – 3 Maja – Pijarska – Puławska – **DK79 – Księcia Janusza I Starego – Gerbera – Sienkiewicza – Dworcowa – Jana Pawła II – Wojska Polskiego – Gerbera** – Kilińskiego – Sierakowskiego – URZĄD MIASTA

**L17** skierowanie na trasę zmienioną:  
w dni powszednie w kierunku krańca **URZĄD GMINY:**  
URZĄD MIASTA – Sierakowskiego – Warszawska – Młynarska – Puławska – Jana Pawła II – Wojska Polskiego – Sienkiewicza – **Dworcowa – Jana Pawła II – Orężna – Leśna – Mazowiecka – Bobrowiecka – Główna** – Pułku IV Ułanów – Główna – Szkoła – ... – URZĄD GMINY  
w dni powszednie w kierunku krańca **URZĄD MIASTA:**



URZĄD GMINY – ... – Szkoła – Główna – Pułku IV Ułanów – **Główna – Bobrowiecka – Mazowiecka – Leśna – Orężna – Jana Pawła II – Dworcowa – Sienkiewicza – Kościuszki** – Kilińskiego – Sierakowskiego – URZĄD MIASTA  
w soboty i święta w kierunku krańca **PKP ZALESIE GÓRNE:**  
URZĄD GMINY – ... – Szkoła – **Główna – Źródłana – Pionierów – Wiekowej Sosny – Młodych Wilcząt – PKP ZALESIE GÓRNE**  
w soboty i święta w kierunku krańca **URZĄD GMINY:**  
**PKP ZALESIE GÓRNE – Młodych Wilcząt – Pionierów – Źródłana – Główna** – Szkoła – ... – URZĄD GMINY

**L19** skierowanie na trasę zmienioną:  
w kierunku krańca **PKP ZALESIE GÓRNE:**  
PIECZYSKA – ... – Parkowa – **Młodych Wilcząt – PKP ZALESIE GÓRNE**  
w kierunku krańca **PIECZYSKA:**  
**PKP ZALESIE GÓRNE – Młodych Wilcząt – Pionierów** – Wiekowej Sosny – ... – PIECZYSKA

**L32** skierowanie na trasę zmienioną w dni powszednie, soboty i święta:  
w kierunku krańca **GROCHOWA:**  
URZĄD MIASTA – Sierakowskiego – Warszawska – Młynarska – Puławska – Jana Pawła II – Wojska Polskiego – Sienkiewicza – **Dworcowa – Jana Pawła II – Orężna – Leśna – Mazowiecka – Bobrowiecka – Główna** – Pułku IV Ułanów – Główna – Królewska – Słoneczników – GROCHOWA  
w kierunku krańca **GROCHOWA:**  
URZĄD MIASTA – Sierakowskiego – Warszawska – Młynarska – Puławska – Jana Pawła II – Wojska Polskiego – Sienkiewicza – **Dworcowa – Jana Pawła II – Orężna – Leśna – Mazowiecka – Bobrowiecka – Główna** – Pułku IV Ułanów – Główna – **Szkoła – Chrobrego – Cietrzewia – Pawłaka – Słoneczników** – GROCHOWA  
w kierunku krańca **URZĄD MIASTA:**  
GROCHOWA – Słoneczników – Królewska – Główna – Pułku IV Ułanów – **Główna – Bobrowiecka – Mazowiecka – Leśna – Orężna – Jana Pawła II – Dworcowa – Sienkiewicza – Kościuszki** – Kilińskiego – Sierakowskiego – URZĄD MIASTA

**L52** skierowanie na trasę zmienioną w dni powszednie:  
w kierunku krańca **URZĄD MIASTA:**  
PAŃSKA – Długa – Chylicka – Prusa – Rycerska – Sułkowskiego – Chylicka – Puławska – Wschodnia – Przesmyckiego – Julianowska – Chyliczkowska – **Jana Pawła II – Dworcowa – Sienkiewicza – Kościuszki – Kilińskiego – Sierakowskiego – URZĄD MIASTA**  
w kierunku krańca **PAŃSKA:**  
**URZĄD MIASTA – Sierakowskiego – Warszawska – Młynarska – Puławska – Jana Pawła II – Wojska Polskiego – Sienkiewicza** – Dworcowa – Jana Pawła II – Wojska Polskiego – Okulickiego – Okulickiego – Armii Krajowej – Chyliczkowska – Julianowska – Przesmyckiego – Wschodnia – Puławska – Chylicka – Długa – PAŃSKA  
**UWAGA! W soboty i święta linia L52 nie kursuje.**

## OBWIESZCZENIE STAROSTY PIASECZYŃSKIEGO o wszczęciu postępowania

Na podstawie art. 11d ust. 5 i 6 ustawy z dnia 10 kwietnia 2003 r. o szczególnych zasadach przygotowania i realizacji inwestycji w zakresie dróg (t.j. Dz. U. z 2022 r., poz. 176) **zawiadamiam**, że w dniu 7 czerwca 2022 r. zostało wszczęte postępowanie w sprawie udzielenia zezwolenia na realizację inwestycji drogowej, w związku z ostatecznym uzupełnieniem:

**inwestor:** Wójt Gminy Prażmów, ul. Czołchańskiego 1, 05-505 Prażmów,  
**inwestycja:** rozbudowa ul. Szkolnej (droga gminna) w obrębach Uwieliń, Krupia Wólka oraz Kędzierówka gm. Prażmów wraz z budową i przebudową infrastruktury technicznej,

**Działki przeznaczone pod realizację inwestycji drogowej:**  
– **położone w liniach rozgraniczających projektowanej drogi** – wchodzące w projektowany pas drogowy (w nawiasie podano numery działek po podziale, numer pogrubiony oznacza działkę do przejęcia, działka po średniku zostaje przy obecnym właścicielu) oznaczone wg katastru nieruchomości numerami:

• jedn. ew. 141805\_2 Prażmów; obręb 0014 Krupia Wólka; dz. ew. nr: 119 (**119/1**; 119/2), 120, • jedn. ew. 141805\_2 Prażmów; obręb 0023 Uwieliń; dz. ew. nr: 16 (**16/1**; 16/2), 17 (**17/1**; 17/2), 12 (**12/1**; 12/2), 10 (**10/1**; 10/2), 9/11 (**9/14**; 9/15), 9/13 (**9/18**; 9/19), 9/12 (**9/16**; 9/17), 13.

\*działka z gwiazdką – do przejęcia pod projektowany pas drogowy, będąca już własnością właściwej jednostki samorządu terytorialnego

– **położone poza liniami rozgraniczającymi projektowanej drogi** – nieruchomości ograniczone w korzystaniu (w nawiasie podano numery działek po podziale, numer pogrubiony oznacza działkę pod inwestycję):

• jedn. ew. 141805\_2 Prażmów; obręb 0014 Krupia Wólka; dz. ew. nr: 119 (**119/2**), • jedn. ew. 141805\_2 Prażmów; obręb 0023 Uwieliń; dz. ew. nr: 1, 9/12 (**9/17**), 16 (**16/2**), 17 (**17/2**), 10 (**10/2**), 12 (**12/2**),

• jedn. ew. 141805\_2 Prażmów; obręb 0010 Kędzierówka; dz. ew. nr: 77/1, 77/4.

Akta sprawy do wglądu znajdują się w Starostwie Powiatowym w Piasecznie, ul. Chyliczkowska 14, 05-500 Piaseczno, od poniedziałku do piątku w godzinach 8:00 – 16:00, gdzie można zgłaszać ewentualne uwagi i wnioski do czasu wydania orzeczenia w sprawie. Sprawę prowadzi: Sylwia Roszczyk, tel. 22-756-62-54 wew. 225.

Zgodnie z art. 49 ustawy – Kodeks postępowania administracyjnego doręczenie uważa się za dokonane po upływie czternastu dni od dnia publicznego ogłoszenia.

Jednocześnie zgodnie z art. 49a k.p.a. informuje się, że o innych czynnościach, z wyjątkiem zawiadomienia o wydaniu decyzji, organ będzie informował poprzez obwieszczenie w Biuletynie Informacji Publicznej.

Z up. Starosty Piaseczyńskiego mgr inż. Sylwia Moszczyńska-Staś  
Naczelnik Wydziału Architektoniczno-Budowlanego

Nr rej. ARB.6740.1.10.2022.SR

Publiczne obwieszczenie nastąpiło w dniu: 15.06.2022 r.

## OBWIESZCZENIE STAROSTY PIASECZYŃSKIEGO o wszczęciu postępowania

Na podstawie art. 11d ust. 5 i 6 ustawy z dnia 10 kwietnia 2003 r. o szczególnych zasadach przygotowania i realizacji inwestycji w zakresie dróg (t.j. Dz. U. z 2022 r., poz. 176) **zawiadamiam**, że w dniu 28 lutego 2022 r. zostało wszczęte postępowanie w sprawie udzielenia zezwolenia na realizację inwestycji drogowej, w związku ze złożeniem korekty wniosku dnia 13 maja 2022 r.

**inwestor:** Wójt Gminy Prażmów, ul. Czołchańskiego 1, 05-505 Prażmów,  
**inwestycja:** rozbudowa ul. Leśnej (droga gminna) w obrębach Jaroszcowa Wola oraz Krupia Wólka, gm. Prażmów wraz z budową i przebudową infrastruktury technicznej,

**Działki przeznaczone pod realizację inwestycji drogowej:**  
– **położone w liniach rozgraniczających projektowanej drogi** – wchodzące w projektowany pas drogowy (w nawiasie podano numery działek po podziale, numer pogrubiony oznacza działkę do przejęcia, działka po średniku zostaje przy obecnym właścicielu) oznaczone wg katastru nieruchomości numerami:

• jedn. ew. 141805\_2 Prażmów; obręb 0007 Jaroszcowa Wola; dz. ew. nr: 44/16 (**44/36**; 44/37), 129/10 (**129/14**; 129/15), 129/11 (**129/16**; 129/17), 130/6 (**130/12**; 130/13), 48/1 (**48/14**; 48/15), 130/7 (**130/14**; 130/15), 130/3 (**130/10**; 130/11), 130/1 (**130/8**; 130/9), 49 (**49/1\***; 49/2), 131 (**131/1\***; 131/2), 44/35 (**44/38\***; 44/39), 129/7 (**129/12\***; 129/13), 130/5, 120.

• jedn. ew. 141805\_2 Prażmów; obręb 0014 Krupia Wólka; dz. ew. nr: 118 (**118/1**; **118/2**; 118/3), 121 (**121/1**; 121/2).

\*działka z gwiazdką – do przejęcia pod projektowany pas drogowy, będąca już własnością właściwej jednostki samorządu terytorialnego

– **położone poza liniami rozgraniczającymi projektowanej drogi** – nieruchomości ograniczone w korzystaniu (w nawiasie podano numery działek po podziale, numer pogrubiony oznacza działkę pod inwestycję):

• jedn. ew. 141805\_2 Prażmów; obręb 0007 Jaroszcowa Wola; dz. ew. nr: 49 (**49/2**), 129/11 (**129/17**), 130/6 (**130/13**), 130/7 (**130/15**), 130/3 (**130/11**), 130/1 (**130/9**).

• jedn. ew. 141805\_2 Prażmów; obręb 0014 Krupia Wólka; dz. ew. nr: 118 (**118/3**), 121 (**121/2**).

Akta sprawy do wglądu znajdują się w Starostwie Powiatowym w Piasecznie, ul. Chyliczkowska 14, 05-500 Piaseczno, od poniedziałku do piątku w godzinach 8:00 – 16:00, gdzie można zgłaszać ewentualne uwagi i wnioski do czasu wydania orzeczenia w sprawie. Sprawę prowadzi: Sylwia Roszczyk, tel. 22-756-62-54 wew. 225.

Zgodnie z art. 49 ustawy – Kodeks postępowania administracyjnego doręczenie uważa się za dokonane po upływie czternastu dni od dnia publicznego ogłoszenia.

Jednocześnie zgodnie z art. 49a k.p.a. informuje się, że o innych czynnościach, z wyjątkiem zawiadomienia o wydaniu decyzji, organ będzie informował poprzez obwieszczenie w Biuletynie Informacji Publicznej.

Z up. Starosty Piaseczyńskiego mgr inż. Sylwia Moszczyńska-Staś  
Naczelnik Wydziału Architektoniczno-Budowlanego

Nr rej. ARB.6740.1.9.2022.SR

Publiczne obwieszczenie nastąpiło w dniu: 15.06.2022 r.

## WYCIĄG Z OGŁOSZENIA O PRZETARGU

Zarząd Powiatu Piaseczyńskiego ogłasza **przetarg ustny nieograniczony** na dzierżawę na okres 25 lat i 11 miesięcy części zabudowanej nieruchomości położonej przy ul. **Gen. F. Kleeberga w Górze Kalwarii**, będącej własnością Powiatu Piaseczyńskiego, z obszaru 1-02 m. Góra Kalwaria, uregulowanej w księdze wieczystej nr **WA5M/00406700/5**, stanowiącej według ewidencji gruntów i budynków część działki nr **37/28 o pow. 0,2099 ha**, część działki nr **37/28 o pow. 0,0177 ha** do wspólnego korzystania oraz część działki nr **37/29 o pow. 0,4766 ha**. Działka nr 37/29 zabudowana jest budynkiem o pow. użytkowej **1828 m<sup>2</sup>**.

**Cena wywoławcza czynszu rocznego wynosi 30.000,00 zł netto + VAT**

Przetarg odbędzie się w dniu **20.07.2022 r. o godz. 10:00** w budynku Starostwa Powiatowego w Piasecznie, ul. Chyliczkowska 14, 05-500 Piaseczno, sala konferencyjna.

Warunkiem przystąpienia do przetargu jest wniesienie najpóźniej **do dnia 15.07.2022 r.** przelewem na konto nr **12 1020 1169 0000 8202 0107 8989 wadium w wysokości 1.500,00 zł**

Ogłoszenie o przetargu zamieszczone zostało na tablicy ogłoszeń w siedzibie Starostwa Powiatowego w Piasecznie, w siedzibie filii oraz na tablicach ogłoszeń urzędów gmin z terenu Powiatu Piaseczyńskiego, a także na stronie powiatu: [www.bip.piaseczno.pl](http://www.bip.piaseczno.pl) (w zakładce: „Oferty nieruchomości, oferty dzierżawy”). Szczegółowe informacje dotyczące przetargu dostępne są w Starostwie Powiatowym w Piasecznie, przy ul. Chyliczkowskiej 14, pokój nr 105, pod nr tel. 22 756-62-54 wew. 171.

Zarząd Powiatu Piaseczyńskiego



URZĄD MIASTA I GMINY GÓRA KALWARIA

ul. 3 Maja 10, tel. 22 727 34 11, [www.gorakalwaria.pl](http://www.gorakalwaria.pl)

W piątek 17 czerwca Urząd Miasta i Gminy w Górze Kalwarii będzie zamknięty. Przepraszamy za utrudnienia i zapraszamy w poniedziałek 20 czerwca od godz. 8.00.

## Więcej dotacji to więcej inwestycji

To wyjątkowo dobry rok jeśli chodzi o ilość i wysokość pozyskanych przez gminę dofinansowań.

Od początku roku przyznano Górze Kalwarii 13,4 mln zł i czekamy na decyzje o przyznaniu kolejnych dotacji naszej gminie.

– Cieszy mnie fakt, że przyznane w tym roku dofinansowania są na poziomie całkowitych ubiegłorocznych wydatków naszej gminy na inwestycje – mówi burmistrz Arkadiusz Strzyżewski.

Najwyższa z uzyskanych dotacji – łącznie 10,7 mln zł – pochodzi z Rządowego Funduszu Polski Ład: Programu Inwestycji Strategicznych. Tak wysokie dofinansowanie pozwoli na kosztowną rozbudowę Szkoły Podstawowej w Kątach oraz budowę dużego, nowoczesnego i dobrze wyposażonego, wielopokoleniowego miejsca czynnego wypoczynku w Górze Kalwarii. Jest ono projektowane na terenie dawnej jednostki wojskowej, po sąsiedztwie z Ośrodkiem Kultury.

Znacząca kwota – 1,4 mln zł pozyskana od Samorządu Województwa Mazowieckiego, pozwoli z kolei na gruntowną modernizację nawierzchni około kilometrowego odcinka ul. Towarowej w Górze Kalwarii. Jezdnia została uszkodzona m.in. dlatego, że korzystał z niej ciężki sprzęt podczas budowy obwodnicy.

Następna kwota – 300 tys. zł, pozyskana również od Samorządu Mazowsza, będzie wydana na budowę toru rowerowego (typu pumptrack) oraz boiska do koszykówki (streetballu) u zbiegu ulic Kalwaryjskiej i Budowlanych.

Z kolei poza miastem powstaną przedsięwzięcia dofinansowane z Mazowieckiego Instrumentu Aktywizacji Społeczności (MIAS) łączną kwotą 70 tys. zł (zgodnie z zasadami gmina dołoży drugie tyle do realizacji tych inwestycji).



Ulica Towarowa w Górze Kalwarii zyska nową nawierzchnię dzięki dotacji od Samorządu Województwa Mazowieckiego

Będą to: modernizacja oświetlenia ulicznego w Brześciach oraz Buczynie-Aleksandrowie, doposażenie placu zabaw w Czaplunku, wykonanie altany drewnianej w Czarnym Lesie, budowa oświetlenia ulicznego w Kątach i Podosowej oraz budowa monitoringu placu zabaw w Sierchowcu.

Następna dotacja – 20 tys. zł z Mazowieckiego Instrumentu Aktywizacji Działkowców, pozwoli na poprawę infrastruktury Rodzinnego Ogrodu

Działkowego „Malinka” w Górze Kalwarii. Gmina do tych prac dołoży kolejne 20 tys. zł, a sama „Malinka” – 10 tys. zł.

Gmina pozyskała również 63 tys. zł na zakup komputerów dla dzieci z rodzin popegeerowskich. W tym przypadku grant pochodzi z Programu Operacyjnego Polska Cyfrowa na lata 2014-2020. Z tego samego rządowego programu gmina pozyskała także 100 tys. zł na wzmocnienie odporności sieci komputerowej Urzędu Miasta i Gminy na zagrożenia cyfrowe.

Kolejne wysokie dofinansowanie – blisko 600 tys. zł pochodzi z programu ochrony zabytków Ministra Kultury i Dziedzictwa Narodowego, a także od Mazowieckiego Konserwatora Zabytków. Pieniądze te pozwolą Ośrodkowi Kultury na kontynuację remontu zabytkowego mostu prowadzącego do Zamku Książąt mazowieckich w Czarsku.

Gmina zdobyła również 100 tys. zł od Samorządu Powiatu Piaseczyńskiego na sprzęt i remonty w jednostkach OSP w gminie oraz 30 tys. zł od sejmiku mazowieckiego na poprawę stanu garażu OSP Góra Kalwaria.

Gmina zdobyła również dofinansowania na działania kulturalne. Po raz drugi sierpniowy piknik historyczny zdobył uznanie w oczach szefa Urzędu do Spraw Kombatantów i osób Represjonowanych. Tym razem wesprze on realizację widowiska z udziałem rekonstruktorów kwotą 38,9 tys. zł. Z kolei Samorząd Województwa Mazowieckiego wesprze kwotą 17 tys. zł wydanie spacerownika, czyli wyjątkowego przewodnika po Górze Kalwarii.

## Startujemy z letnimi imprezami

Już tylko półtora tygodnia dzieli nas od początku tegorocznego cyklu imprez „Słoneczna Góra”. 25 czerwca na rynku wakacje powitamy przy muzyce disco polo.

Koncertom będzie towarzyszył jarmark przy „małej” ul. Dominikańskiej z częścią gastronomiczną. Ale na rynek warto będzie wybrać się także w niedzielę. W tym dniu królować będzie folklor z Urzecza. Co ciekawe, będzie to pierwszy festiwal kultury z nadwiślańskiego mikroregionu, na którym wystąpi tak dużo zespołów – aż 10. Szczegóły na plakatach.

Letnia zabawa nie zakończy się wraz z przemianami weekendu 25 i 26 czerwca. Już teraz zapraszamy na kolejne rodzinne pikniki z cyklu „Słoneczna Góra” – 9 i 16 lipca oraz 7 i 21 sierpnia. Każde z wydarzeń będzie zupełnie inne. Wakacje zakończymy 28 sierpnia piknikiem historycznym „My z AK. Góra Kalwaria 1942”.

**GMINA GÓRA KALWARIA**

**RYNEK W GÓRZE KALWARII**

**25 CZERWCA 2022**

**SŁONECZNA GÓRA**

**WSTĘP WOLNY!**

**PROGRAM:**

- 16.15 – AIR BAND
- 18.00 – B-QLL
- 19.20 – E-MAILL
- 20.30 – DISCOBOYS

**IMPREZA TOWARZYSZĄCA – JARMARK ZE STREFĄ GASTRONOMICZNĄ**

Ośrodek Kultury w Górze Kalwarii

**RYNEK W GÓRZE KALWARII**

**GÓRA URZECZA**

**26 CZERWCA '22 GODZ. 12.00 - 18.00**

FESTIWAL KULTURY URZECZA

**WYSTĘPUJĄ:**

- URZECZENI
- PISKORZE
- GRANDA NA URZECZU
- SOŁTYSI
- ŁURZYCANKI
- POWSINIANIE
- WÓLKOWIANKI
- CENDROWIANKI
- VOX SYMFONIA
- CZERWONA JARZĘBINA

**WARSZTATY KUCHNI LOKALNEJ**

MAGDALENA ZDUŃCZYK - AUTORKA KSIĄŻKI KUCHARSKIEJ „KUCHNIA URZECZA”

**STOISKA:**

- HAFCIARKA, SZKUTNIK, WIKLINIARZ,
- RZEŹBIARZ, PSZCZELARZ, RYBAK, PIEKARZ
- PRELEKCJE, ANIMACJE DLA DZIECI

Mazowsze. Zadanie współfinansowane ze środków z budżetu Samorządu Województwa Mazowieckiego.

**GÓRA KALWARIA**

Ośrodek Kultury w Górze Kalwarii

**Syndyk masy upadłości Marioli Skuby****sprzeda z wolnej ręki w trybie wyboru najkorzystniejszej oferty:**

Numer składnika	Składnik masy upadłości	Minimalna cena netto
01	udziału w wysokości 7/48 w nieruchomości gruntowej stanowiącej działki nr 294/36 i 294/38 zabudowanej trzema budynkami mieszkalnymi o zabudowie bliźniaczej w trakcie procesu inwestycyjnego, położone w Lesznoli przy ul. Wilczej, księga wieczysta nr WA11/00027161/1	94.070,00 zł

Oferty w zamkniętych kopertach z adnotacją „oferty na zakup składnika masy upadłości Marioli Skuby” należy składać do **01 lipca 2022 r.** (liczy się data wpływu do kancelarii) na adres kancelarii syndyka masy upadłości:

ul. Czechowska 3/19, 20-072 Lublin. Blizsze informacje na temat przedmiotu sprzedaży można uzyskać pod nr 81 479 91 41 lub email: sekretariat@kancelaria-ostrowski.eu

Syndyk zastrzega sobie prawo do przeprowadzenia licytacji w przypadku złożenia ofert przez więcej niż jednego oferenta oraz odstąpienia od sprzedaży bez podania przyczyn. Zawarcie umowy sprzedaży będzie uzależnione od zapłaty ceny najpóźniej w dzień przed przeniesieniem prawa własności.

Kupujący ponosi wszelkie koszty związane z zawarciem umowy sprzedaży.

**OGŁOSZENIE****o wyłożeniu do publicznego wglądu projektów miejscowych planów zagospodarowania przestrzennego**

Na podstawie art. 17 pkt 1 i 11 ustawy z dnia 27 marca 2003 r. o planowaniu i zagospodarowaniu przestrzennym (Dz. U. z 2022 r. poz. 503), w związku art. 39 ust. 1 i art. 54 ust. 2 ustawy z dnia 3 października 2008 r. o udostępnianiu informacji o środowisku i jego ochronie, udziale społeczeństwa w ochronie środowiska oraz ocenach oddziaływania na środowisko (Dz. U. z 2021 r. 2373 ze zm.) **zawiadamiam o wyłożeniu do publicznego wglądu projektów:**

- 1) miejscowego planu zagospodarowania przestrzennego fragmentu wsi Dobiesz – część I**, w związku z uchwałą Nr XLIII/352/2020 z dnia 02.12.2020 r., o przystąpieniu do sporządzenia miejscowego planu zagospodarowania przestrzennego dla terenu j.w., (odstąpiono od sporządzenia prognozy oddziaływania na środowisko).
  - 2) zmiany miejscowego planu zagospodarowania przestrzennego dla fragmentu wsi Dobiesz cz. II** w związku z uchwałą Nr LII/440/2021 z dnia 26 maja 2021 r., o przystąpieniu do sporządzenia zmiany miejscowego planu zagospodarowania przestrzennego dla terenu j.w., (odstąpiono od sporządzenia prognozy oddziaływania na środowisko), zmienionej uchwałą Nr LXV/603/2022 z dnia 23 lutego 2022 r.
  - 3) miejscowego planu zagospodarowania przestrzennego fragmentu miasta Góra Kalwaria – osiedle Kilińskiego – rejon ul. Papczyńskiego**, w związku z uchwałą Nr LV/497/2021 z dnia 25 sierpnia 2021 r., o przystąpieniu do sporządzenia miejscowego planu zagospodarowania przestrzennego dla terenu j.w., wraz z prognozą oddziaływania na środowisko.
- Wyłożenie projektów ww. planów nastąpi w dniach od 22.06.2022 r. do 13.07.2022 r.** w siedzibie Urzędu Miasta i Gminy Góra Kalwaria, ul. 3 Maja 10, II piętro, dla projektów planów oznaczonych cyfrą „1” i „2” – **pok. 2.06A**; dla projektu planu oznaczonego cyfrą „3” – **pok. 2.06B**, w godzinach pracy Urzędu. Projekty planów, w czasie trwania wyłożenia dostępne będą również na stronach: <https://bip.gorakalwaria.pl/>, [www.gorakalwaria.pl](http://www.gorakalwaria.pl)



**1) Granice sporządzenia miejscowego planu zagospodarowania przestrzennego stanowi teren ABCD-A** – w granicach obowiązującego miejscowego planu zagospodarowania przestrzennego fragmentu wsi Dobiesz – część I, przyjętego uchwałą nr 619/XLV/2006 Rady Miejskiej w Górze Kalwarii z dnia 22 czerwca 2006 r. (Dz. Urz. Woj. Maz. z 2006 r., poz. 7968).



**2) Granice sporządzenia zmiany miejscowego planu zagospodarowania przestrzennego dla fragmentu wsi Dobiesz cz. II ABCD** – granica obszaru miejscowego planu zagospodarowania przestrzennego dla fragmentu wsi Dobiesz – część II, przyjętego uchwałą nr 133/XII/2007 Rady Miejskiej w Górze Kalwarii z dnia 24 października 2007 r. (Dz. Urz. Woj. Maz. z 2008 r., poz. 1031), objętego zmianą.



**3) Granice sporządzenia miejscowego planu zagospodarowania przestrzennego**  
**AB** – fragment północnej granicy dz. ew. nr 94/5 (obręb 3-03 Góra Kalwaria);  
**BC** – wschodnie granice dz. ew. nr: 94/5, 94/6, 95 (obręb 3-03 Góra Kalwaria);  
**CD** – południowe granice dz. ew. nr: 95, 94/6 (obręb 3-03 Góra Kalwaria);  
**DE** – zachodnia granica dz. ew. nr 94/6 oraz fragment zachodniej granicy dz. ew. nr 94/5 (obręb 3-03 Góra Kalwaria);  
**EF** – południowa granica dz. ew. nr 94/2 wraz z przedłużeniem do zachodniej granicy dz. ew. nr 94/5 (obręb 3-03 Góra Kalwaria);  
**FA** – wschodnia granica dz. ew. nr 94/2 (obręb 3-03 Góra Kalwaria).

**Dyskusja publiczna** nad przyjętymi rozwiązaniami, w projektach miejscowych (zmianie) planów zagospodarowania przestrzennego odbędzie się w siedzibie Urzędu Miasta i Gminy Góra Kalwaria, przy ul. 3-go Maja 10, II piętro, dla projektów planów oznaczonych: **cyfrą „1” w dn. 04.07.2022 r., o godz. 16.00, w pok. Nr 2.06A; cyfrą „2” w dn. 11.07.2022 r., o godz. 15.00, w pok. 2.06A; cyfrą „3” w dn. 27.06.2022 r., od godz. 15.00, w pok. 2.06B.** Zgodnie z art. 18 ust. 1 ustawy o planowaniu i zagospodarowaniu przestrzennym, każdy kto kwestionuje ustalenia przyjęte w projekcie planu miejscowego, może wnieść uwagi w **nieprzekraczalnym terminie do dnia 28.07.2022 r.** Uwagi, należy składać do Burmistrza Miasta i Gminy Góra Kalwaria, w formie papierowej lub elektronicznej z podaniem imienia i nazwiska lub nazwy jednostki organizacyjnej, adresu, oznaczenia nieruchomości, której uwaga dotyczy. Uwagi, w formie elektronicznej należy wnieść za pomocą: elektronicznej skrzynki pocztowej na platformie e-Puap: /GoraKalwaria/skrytka oraz poczty email: [umig@gorakalwaria.pl](mailto:umig@gorakalwaria.pl), kancelaria@gorakalwaria.pl. Uwagi, rozpatrywane będą przez Burmistrza Miasta i Gminy Góra Kalwaria.

**Przekazane dane osobowe będą przetwarzane zgodnie z informacją „Dane osobowe” zawartą na stronie internetowej Urzędu Miasta i Gminy Góra Kalwaria, bądź pod nr tel. 22 736 38 26 (kontakt do powołanego w Urzędzie Miasta i Gminy Góra Kalwaria inspektora danych osobowych).**

Z up. Burmistrza Miasta i Gminy Góra Kalwaria  
mgr inż. Renata Ługowska

Góra Kalwaria, dn. 15 czerwca 2022 r. Zastępca Naczelnika Wydziału Planowania Przestrzennego

**OGŁOSZENIE****o przystąpieniu do sporządzenia miejscowych planów zagospodarowania przestrzennego**

Na podstawie art. 17 pkt 1 ustawy z dnia 27 marca 2003 roku o planowaniu i zagospodarowaniu przestrzennym (Dz. U. 2022. 503) oraz art. 39 ust. 1 ustawy z dnia 3 października 2008 r. o udostępnianiu informacji o środowisku i jego ochronie, udziale społeczeństwa w ochronie środowiska oraz ocenach oddziaływania na środowisko (Dz. U. 2022. 1029) **zawiadamiam o podjęciu przez Radę Miejską Góry Kalwarii uchwał:**

- LXXI/642/2022** z dnia 27 kwietnia 2022 r., zmieniająca uchwałę w sprawie przystąpienia do sporządzenia miejscowego planu zagospodarowania przestrzennego dla fragmentu miasta Góra Kalwaria – centrum miasta, rejon ul. Św. Antoniego;
- LXXI/643/2022** z dnia 27 kwietnia 2022 r., w sprawie przystąpienia do sporządzenia miejscowego planu zagospodarowania przestrzennego dla fragmentu miasta Góra Kalwaria – os. Kilińskiego cz. A;
- LXXI/644/2022** z dnia 27 kwietnia 2022 r., w sprawie przystąpienia do sporządzenia miejscowego planu zagospodarowania przestrzennego dla fragmentu wsi Wojciechowie – część III (południe);
- LXXI/645/2022** z dnia 27 kwietnia 2022 roku, w sprawie przystąpienia do sporządzenia miejscowego planu zagospodarowania przestrzennego dla fragmentu wsi Wojciechowie – część północna.

**GRANICE OBSZARÓW OBJĘTYCH SPORZĄDZENIEM PLANÓW, NA PODSTAWIE POWYŻSZYCH UCHWAŁ:****1) Góra Kalwaria – rejon ul. św. Antoniego**

**AB** – granica terenu B2MwU (w obszarze działki nr 24/1 i fragmencie działki nr 24/2 (obr. 01-02 Góra Kalwaria) w obowiązującym miejscowym planie zagospodarowania przestrzennego dla fragmentu miasta Góra Kalwaria – „Centrum miasta, część południowa wraz ze skarpą wsiłaną”, przyjętym uchwałą Nr 704/XLVIII/2006 z dnia 17.10.2006 r. Rady Miejskiej w Górze Kalwarii (Dz. Urz. Woj. Maz. 2007. 507), zmienionym uchwałą nr IV/18/2018 r., Rady Miejskiej Góry Kalwarii z dnia 21.12.2018 r. (Dz. Urz. Woj. Maz. 2018. 13199) zwanym dalej „obowiązującym planem”;

**BC** – granica terenu oznaczonego symbolem B2zn w obowiązującym planie, biegnąca po terenie działki nr 28 i fragmencie granicy działki nr 26 (obr. 01-02 Góra Kalwaria);

**CD** – granica terenu oznaczonego symbolem B1 U/Uo w obowiązującym planie biegnąca po fragmencie południowej granicy działki nr 26 i granicy działki nr 25/1 (obr. 01-02 Góra Kalwaria);

**DA** – zachodnia granica działki nr 25/1 oraz zachodnia i zachodnio-północna granica działki 24/1 (obr. 01-02 Góra Kalwaria).

**2) Góra Kalwaria – os. Kilińskiego cz. A**

**AB** – fragment południowej granicy działki nr 105/19 oraz południowe granice działek nr ew.: 107/25, 108/4, 109/8 (obr. 3-03 Góra Kalwaria);

**BC** – wschodnia granica działki ew. nr 109/2 (obręb 3-03 Góra Kalwaria) wraz z przedłużeniem do północnej granicy obowiązującego miejscowego planu zagospodarowania przestrzennego dla fragmentu miasta Góra Kalwaria – terenu zawartego pomiędzy ulicami: Dominikańska – Kalwaryjską – Papczyńskiego – Armii Krajowej – etap I, przyjętego uchwałą Rady Miejskiej nr IX/41/2019 z dnia 27.02.2019 r. (Dz. Urz. Woj. Maz. 2019. 3385);

**CD** – fragment północnej granicy obowiązującego miejscowego planu zagospodarowania przestrzennego dla fragmentu miasta Góra Kalwaria – terenu zawartego pomiędzy ulicami: Dominikańska – Kalwaryjską – Papczyńskiego – Armii Krajowej – etap I, przyjętego uchwałą rady Miejskiej nr IX/41/2019 z dnia 27.02.2019 r. (Dz. Urz. Woj. Maz. 2019. 3385);

**DEF** – fragment wschodniej oraz północnej granicy obowiązującego miejscowego planu zagospodarowania przestrzennego dla fragmentu miasta Góra Kalwaria – rejon targowiska, przyjętego uchwałą Rady Miejskiej Górkalwarii nr LXI/558/2021 z dnia 24.11.2021 r. (Dz. Urz. Woj. Maz. 2021. 10890. 12496);

**FA** – wschodnia granica dz. ew. nr 106/4 oraz wschodnia i północno-wschodnia granica dz. ew. nr 106/8 (obr. 3-03 Góra Kalwaria).

**3) Wojciechowie – cz. III (południe)**

**AB** – północna granica działki nr 98/2, 99/1 z przedłużeniem do północnej granicy działki nr 102/1, północna granica działki nr 102/1, 103/1;

**BC** – wschodnia granica działki nr 103/1, 103/2;

**CD** – południowa granica działki 103/2;

**DE** – fragment zachodniej granicy działki 103/2;

**EF** – fragment południowej granicy działki 102/3, południowo-zachodnia granica działki nr 102/3 z przedłużeniem do wschodniej granicy działki 99/3, wschodnio-południowa oraz południowa granica działki nr 99/3, południowa granica działki 98/2;

**FA** – zachodnia granica działki nr 98/2.

**4) Wojciechowie – cz. północna**

**AB** – północna linia rozgraniczająca drogi 2 KDL w obowiązującym miejscowym planie zagospodarowania przestrzennego dla fragmentu wsi Wojciechowie – część północna, przyjętym uchwałą Nr XVIII/183/2011 Rady Miejskiej Góry Kalwarii z dnia 25 października 2011 r. (Dz. Urz. Woj. Maz. 2011. 7232) zmienionego uchwałą Nr XXXIX/367/2017 r. Rady Miejskiej Góry Kalwarii z dnia 25.01.2017 r. (Dz. Urz. Woj. Maz. 2017. 2076);

**BC** – zachodnia granica miejscowego planu zagospodarowania przestrzennego dla fragmentu wsi Wojciechowie część północna II, przyjętego uchwałą Rady Miejskiej Nr LVIII/521/2021 z dnia 29.09.2021 (Dz. Urz. Woj. Maz. 2021. 8632) biegnąca po terenie dz. nr 73 z przedłużeniem do osi ul. Lipowej;

**CD** – południowa granica (z fragmentem zachodniej granicy na wysokości działki nr 11 i 83/17) obowiązującego miejscowego planu zagospodarowania przestrzennego dla fragmentu wsi Wojciechowie – część północna, przyjętego uchwałą Nr XVIII/183/2011 Rady Miejskiej Góry Kalwarii dnia 25 października 2011 r. (Dz. Urz. Woj. Maz. 2011. 7232) zmienionego uchwałą Nr XXXIX/367/2017 r. Rady Miejskiej Góry Kalwarii z dnia 25.01.2017 r. (Dz. Urz. Woj. Maz. 2017. 2076);

**DA** – zachodnia granica działki 2/6 i zachodnia granica działki nr 1 we wsi Wojciechowie;

**EF** – północna granica działek 82/3, 82/8 i 82/11 we wsi Wojciechowie;

**FG** – wschodnia granica obowiązującego miejscowego planu zagospodarowania przestrzennego dla fragmentu wsi Wojciechowie – część północna, przyjętego uchwałą Nr XVIII/183/2011 Rady Miejskiej Góry Kalwarii dnia 25.10.2011 r. (Dz. Urz. Woj. Maz. 2011. 7232) zmienionego uchwałą Nr XXXIX/367/2017 r. Rady Miejskiej Góry Kalwarii z dnia 25.01.2017 r. (Dz. Urz. Woj. Maz. 2017. 2076);

**GH** – północna granica obowiązującego miejscowego planu zagospodarowania przestrzennego dla fragmentu wsi Wojciechowie – część północna I, przyjętego uchwałą Rady Miejskiej Górkalwarii nr IX/42/2019 z dnia 27.02.2019 r. (Dz. Urz. Woj. Maz. 2019. 3700);

**HE** – fragment zachodniej granicy działki nr 82/3 we wsi Wojciechowie.

Wnioski do powyższych projektów planów miejscowych mogą być składane: osobiście w siedzibie Urzędu Miasta i Gminy Góra Kalwaria przy ul. 3 Maja 10, 05-530 Góra Kalwaria, poprzez pocztę elektroniczną na adres e-mail: [kancelaria@gorakalwaria.pl](mailto:kancelaria@gorakalwaria.pl) oraz poprzez elektroniczną skrzynkę pocztową na platformie e-Puap: /GoraKalwaria/skrytka. Wniosek powinien zawierać imię i nazwisko lub nazwę wnioskodawcy, jego adres, przedmiot wniosku oraz oznaczenie nieruchomości, której dotyczy. Wnioski będą rozpatrywane przez Burmistrza Miasta i Gminy Góra Kalwaria. **Termin składania wniosków upływa dnia 07.07.2022 r.**

Przekazane dane osobowe będą przetwarzane zgodnie z informacją „Dane osobowe” zawartą na stronie internetowej Urzędu Miasta i Gminy Góra Kalwaria, bądź pod numerem tel. 22 484 34 41 (kontakt do powołanego w Urzędzie Miasta i Gminy Góra Kalwaria inspektora danych osobowych).

Z up. Burmistrza Miasta i Gminy Góra Kalwaria  
mgr inż. Renata Ługowska Zastępca Naczelnika Wydziału Planowania Przestrzennego

Góra Kalwaria dnia 15 czerwca 2022 r.

**ZAWIADOMIENIE O ZMIANIE WNIOSKU W PROWADZONYM POSTĘPOWANIU**

Na podstawie art. 11d ust. 5 i 6 ustawy z dnia 10 kwietnia 2003 r. o szczególnych zasadach przygotowania i realizacji inwestycji w zakresie dróg publicznych (tj. Dz. U. z 2020 r. poz. 1363 ze zm.), informuję, iż w dniu 5 maja 2022r. wpłynęła do organu korekta wniosku o udzielenie zezwolenia na realizację inwestycji drogowej wszczętego dnia 17 września 2021 r.

**inwestor:** Wójt Gminy Lesznolowa ul. Gminna 60, 05-506 Lesznolowa,

**inwestycja:** budowa dróg gminnych – ulicy Jaskółki i ulicy Gogolińskiej w miejscowości Zgorzala

**Działki przeznaczone pod realizację inwestycji drogowej:**

– **położone w liniach rozgraniczających projektowanej drogi** – wyłuszczone planowane do przejęcia pod projektowany pas drogowy, (w nawiasie podano numery działek po podziale, pośrodku część działki pozostająca przy aktualnym właścicielu) oznaczone wg katastru nieruchomości numerami:

• jedn. ew. 141803\_2 Lesznolowa; obręb 0033 Zgorzala; dz. ew. nr: 186/2 (186/3; 186/4), 181/2 (181/3; 181/4), 177/51 (177/55; 177/56), 177/54 (177/59; 177/60), 177/53 (177/57; 177/58), 174/5 (174/15; 174/16), 174/4 (174/13; 174/14), 173/5 (173/9; 173/10), 173/3 (173/7; 173/8), 172/7 (172/25; 172/26), 172/6 (172/23; 172/24), 172/7 (172/25; 172/26), 172/1 (172/21; 172/22), 175/3, 174/3, 217/2, 178/5, 183/3, 198/3, 184/3, 178/36, 179/10, 180/16, 177/23, 177/1, 193, 176/3, 185/7, 185/27;

• jedn. ew. 141803\_2 Lesznolowa; obręb 0019 Mysiadło; dz. ew. nr: 8/5 (8/9; 8/10), 8/6 (8/7; 8/8), 1/6;

– **położone poza liniami rozgraniczającymi projektowanej drogi** – przeznaczone pod budowę lub przebudowę sieci uzbrojenia terenu, innych dróg publicznych oraz urządzeń wodnych lub urządzeń melioracji wodnych:

• jedn. ew. 141803\_2 Lesznolowa; obręb 0033 Zgorzala; dz. ew. nr: 177/24, 204, 172/4, 217/1, 181/1, 179/9, 180/4;

• jedn. ew. 141803\_2 Lesznolowa; obręb 0019 Mysiadło; dz. ew. nr: 5

Akta sprawy do wglądu znajdują się w Starostwie Powiatowym w Piasecznie, ul. Chyliczkowska 14, 05-500 Piaseczno, od poniedziałku do piątku w godzinach 8:00 – 16:00, gdzie można zgłaszać ewentualne uwagi i wnioski do czasu wydania orzeczenia w sprawie. Sprawę prowadzi: Sylwia Roszczyk, tel. 22-756-62-54 wew. 225.

Zgodnie z art. 49 ustawy – Kodeks postępowania administracyjnego doręczenie uważa się za dokonane po upływie czternastu dni od dnia publicznego ogłoszenia.

Jednocześnie zgodnie z art. 49a k.p.a. informuję się, że o innych czynnościach, z wyjątkiem zawiadomienia o wydaniu decyzji, organ będzie informował poprzez obwieszczenie w Biuletynie Informacji Publicznej.

Nr rej. ARB.6740.1.41.2021.SR

Publiczne obwieszczenie nastąpiło w dniu: 15.06.2022 r.

Z up. Starosty Piaseczyńskiego mgr inż. Sylwia Moszczyńska-Staś  
Naczelnik Wydziału Architektoniczno-Budowlanego

# Szybka kolej elektryczna

**P**roblem komunikacji między miastami, miasteczkami i osiedlami podwarszawskimi jest od dawna poruszany. Szybkie i tanie połączenie ze stolicą to priorytet dla zarządzających regionem. Temat pojawia się zawsze w programach kandydatów do rad miejskich i powiatowych w czasie przedwyborczym. Prezentowane są najróżniejsze pomysły, jak rozwiązać problem zakorkowanych głównych arterii prowadzących do Warszawy. Mimo, że komunikacja jest stale unowocześniana, problem pozostaje, bo okolice podwarszawskie rozbudowują się, a nowe osiedla wciąż przyciągają kolejnych mieszkańców.

## III Komunikacyjna podkowa

Projekt ten został przedstawiony zainteresowanym przez dyrektora Antoniego Wyporka i polegał na połączeniu wylotów tramwajów miejskich, dochodzących z jednej strony do Wilanowa, a z drugiej do placu wyścigowego na Służewcu nowoczesną, stałą, okrężną i dwustronną trakcją elektryczną. Połączenie takie miało kształt podkowy i przechodziłoby jako przedłużenie toru tramwajowego, traktem zbliżonym do trasy kolei grójeckiej i wilanowskiej. Elektryczne wagony jeździłyby na przykład od ul. Marszałkowskiej przez Służewiec, Piaseczno, Chylice, Konstancin, Wilanów na ul. Czerniakowską i z

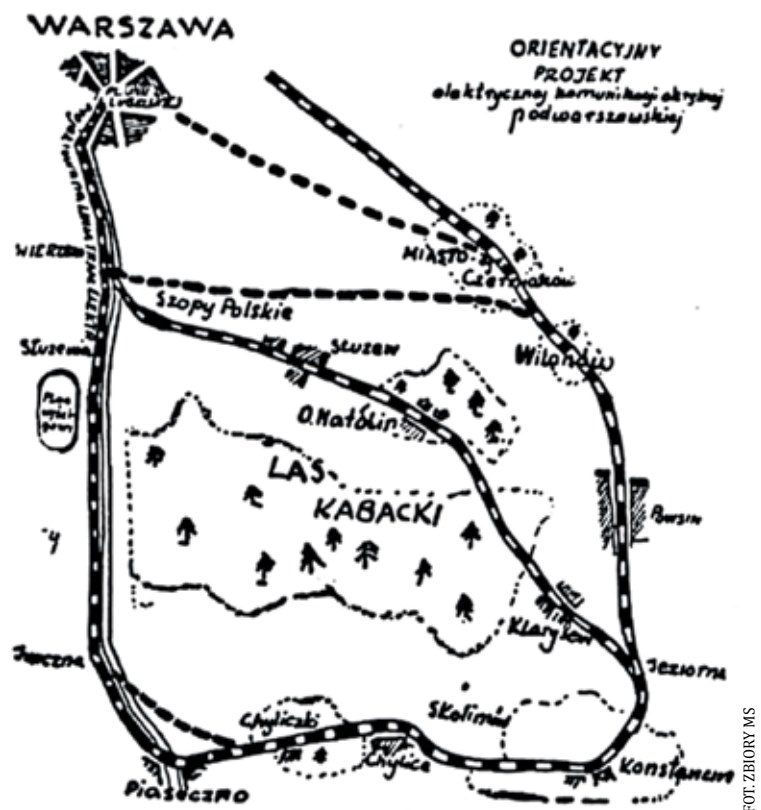
przez przesuwanie stacji kolejek od 1935 r. coraz bardziej do granic miasta, prowadzi do ich upadku. Tym bardziej, że na południe od Warszawy w stronę np. Piaseczna, od 1934 roku rozpoczęła kursowanie kolej normalnotorowa. Konieczność udostępnienia mieszkańcom Warszawy łatwego dotarcia do lotnisk: Piaseczna, Chylic, Skolimowa i Konstancina, stała się pilna, bo wypoczynek w tych miejscowościach był możliwy o każdej porze roku, ale komunikacja nie spełniała wymagań pasażerów.

## III Las Kabacki

Po analizie mapy i pracy inżynierów w terenie, projektanci przedstawili następujące wnioski: „Wylot z centrum miasta w kierunku terenów idzie główną i okazałą arterią: ul. Marszałkowską i Powsińską bez żadnych przeszkód naturalnych i sztucznych. Równoległe do nich, od zachodu tworzy się naturalna arteria, od wschodu tworzy się naturalna arteria skromniejsza, ale ciekawa poprzez swoje wyniesienie na skarpie. Po wyjściu z miasta, wolna przestrzeń między Służewcem – Wilanowem – Konstancinem i Piasecznem tworzy czworobok rozszerzany od południa, którego ośrodkiem jest wspaniały Las Kabacki, zajmujący przestrzeń około 4 milionów mkw. Tuż obok park-ogród Natolin, przestrzeń około miliona mkw., a ośrodek ten otoczony jest kręgiem lotnisk i osiedli, rozpostartych wzdłuż obu tras kolejowych. Cały ten kompleks przedstawia się jako ogromny rezerwat zdrowotny, posiadający te nieocenione walory, że nie przegradza nas od niego, tak jak od innych rezerwatów, setki kilometrów, lecz łączy się on prawie bezpośrednio z miastem”.

## III Ludzie z komisji

Do komisji powołano grono osób, których nazwiska wprawiają każdego zainteresowanego tematem (wówczas



Orientacyjna mapa trasy kolejki elektrycznej z 1938 r.

wójt Skolimowa, inż Henryk Szalit, Antoni Wyporek, inż S. Gielt, Antoni Jankowski wójt Jeziorny i dr Stanisław Stypułkowski.

Niestety! Mimo tak dużego potencjału w ludziach i przychylności władz, kolej elektryczna w takim kształcie, nigdy nie powstała. Wojna pokrzyżowała plany, a po jej zakończeniu nie wrócono do tematu. Może gdyby rozpoczęto tę inwestycję dwa lata wcześniej?

## III Losy ludzi z komisji

Prawnik Alfred Bursche został 17 października 1939 r. aresztowany przez Gestapo, osadzony na Pawiaku i w końcu zesłany do Sachsenhausen, a później do KZ Mauthausen do pracy

zmarł w Warszawie w październiku 1944 r. Doktor Stanisław Stypułkowski w czasie powstania warszawskiego pracował wraz z żoną Aleksandrą w ośrodku zdrowia przy Dolnej 42. Po kapitulacji Stypułkowsky pozostali ze swoimi pacjentami. Reszta personelu wyszła z ludnością cywilną. Niemcy podpaliли zajęte budynki, ale chorych i rannych udało się ewakuować, dzięki zdecydowanej postawie lekarzy i sanitariuszek. Józef Kamler (1870 -1964), był inżynierem mechanikiem, ale całe

## Wojna pokrzyżowała plany, a po wojnie nie wrócono do tematu

życie pracował jako inżynier sanitarny. W 1924 roku do spółki z W. Marcinkowskim stworzył firmę Kamler Józef i Sp. Firma kanalizowała miasto i wyposażała budynki na przedmieściach w instalacje sanitarne. Emil Landsberg inżynier kolejowy (1880 - 1952), prawnuk Stanisława Kierbedzia, sławnego budowniczego żelaznych mostów kratownicowych. Wójt Antoni Stanisław Jankowski urodził się w 1875 r. w Jeziornie, cieszący się dużą popularnością wśród mieszkańców, pierwszy prezes Ochotniczej Straży Pożarnej w Jeziornie.

Piękni ludzie, którzy całe swoje życie poświęcili dla innych, jednak nie było im dane zrealizowanie projektu kolejki elektrycznej. Ogromny żal, ale to już temat na inne opowiadanie.

Małgorzata Szturomska



Stacja Wilanów

## III Nowa linia elektryczna pociągu

Tymczasem przed 1939 r. ten problem był, nazwę kolokwialnie, nieco odwrócony. Zarządzający komunikacją warszawską głowili się, jak tu ulepszyć wyjazd mieszkańców stolicy na pobliskie lotniska. Warto przypomnieć pewien ciekawy pomysł sprzed wojny. Jestem pewna, że gdyby nie wybuch II wojny światowej, pomysł zamieniłby się w budowę nowej linii elektrycznej i mielibyśmy nowoczesną, naziemną kolej miejską.

3 czerwca 1938 roku stołeczna prasa szczegółowo przedstawiła treść zawartą w planach grupy urbanistów i społeczników, a że byli to niezwykli ludzie, to potraktowano pomysł bardzo poważnie. Dziennikarz, który zajął się tym tematem pisał:

„Pałacym zagadnieniem jest zapewnienie racjonalnej nowoczesnej komunikacji osiedlom i lotniskom podstołecznym położonym na południe od Mokotowa i obsługiwanym dotychczas przez kolejki Grójecką i Wilanowską. Zagadnieniem tym zajął się zespół urbanistyczny O.Z.N. dzielnicy Mokotów, który powołał do życia komitet złożony z przedstawicieli zainteresowanych osiedli, którego zadaniem będzie, w porozumieniu z przedstawicielami władz lokalnych i również z istniejącymi już organizacjami tego rodzaju, zajęcie się całokształtem spraw komunikacyjnych na powyższym terenie.”

powrotem. Ciekawym pomysłem było przeprowadzenie tejże trasy elektrycznej przez Las Kabacki, czyli połączenie stacji Szopy (dziś Wilanowska) z Klarysewem. Zrobiono wstępny projekt trasy pociągu i aby go bardziej przybliżyć narysowano mapę, która była publikowana w prasie. Zespół urbanistów argumentował ten pomysł następująco: „Zrealizowany projekt miałby zbawienny wpływ na położone na południe od Mokotowa osiedla i lotniska.



Kabaty w 1925 r.

Zacieśniłoby to bowiem rozluźniony, przez przerzucenie stacji wyjściowych kolejek dojazdowych Wilanowskiej i Grójeckiej do Wierzbna i Wilanowa, kontakt z miastem”. Uważano, że po-

dziś) w zdumienie, bo są to niebywale ciekawe osoby. W komisji byli: minister Zenon Przesmycki, Józef Kamler, Paweł Mackiewicz, Emil Landsberg, adwokat Alfred Bursche, Zdzisław Karwosiecki

w kamieniołomach. Jego symboliczny grób znajduje się na cmentarzu ewangelicko-augsburskim w Warszawie. Zenon Przesmycki, minister rządu Paderewskiego, znany pisarz i poeta,

# Będzie walczyć o Ekstraklasę

PIASECZNO

Były trener, między innymi Sparty Jazgarzew i ostatnio Legii Warszawa objął pierwszoligową drużynę Chrobrego Głogów.

**M**arek Gołębiwski swoją karierę zawodniczą rozpoczynał w barwach KS Piaseczno, skąd odszedł do Gwardii Warszawa. Następnie występował między innymi w takich polskich klubach jak: Świt Nowy Dwór Mazowiecki (6 występów w Ekstraklasie), Radomiak Radom, Pilica Białobrzegi i Sparta Jazgarzew. Grał również na boiskach w Grecji. Jako trener pracował z zawodnikami wymienionych wcześniej Sparty i Pilicy. Był szkoleniowcem również drużyn: Escola Varsovia, Żąbkovia Żąbki, Skra Częstochowa (awans do I ligi) oraz rezerw Legii Warszawa. 26 października piasecznianin zastąpił obecnego selekcjonera reprezentacji Polski Czesława Michniewicza na stanowisku szkoleniowca Legii Warszawa.

Pierwszy zespół Legii, Gołębiwski poprowadził łącznie w 11 spotkaniach, w których odniósł 3 zwycięstwa. W grudniu w stołecznym klubie ponownie doszło do zmiany – tym razem



Marek Gołębiwski został nowym szkoleniowcem Chrobrego Głogów

zarząd postawił na Aleksandra Vukovicia, a urodzony w Piasecznie trener wrócił do ekipy rezerw. Teraz nadszedł czas na kolejne wyzwanie.

Po szkoleniowca sięgnął 1-ligowy Chrobry Głogów, który w minionych rozgrywkach zajął 6. miejsce w tabeli i do samego końca walczył o awans do Ekstraklasy, ulegając w barażach Koronie Kielce.

Życzymy powodzenia w nowym rozdziale kariery trenerskiej.

Rafał Lipski

# W IV lidze bez zwycięstw

POWIAT

Oslabiony lider z Piaseczna nie dał rady drugiemu w tabeli Oskarowi Przysucha. Orzeł Baniocha zremisował z kolei u siebie z Raszynem.

**W**sobotę w ramach przedostatniej kolejki IV ligi, MKS Piaseczno zmierzył się na wyjeździe z Oskarem Przysucha. Ze względu na brak trzech kluczowych piłkarzy (Kamil Matulka, Konrad Rudnicki, Szymon Wiejak), którzy pauzowali z powodu karek, wiadomo było, że starcie z drugim zespołem tabeli nie będzie prostym wyzwaniem.



W najbliższą sobotę dowiemy się z kim MKS zmierzy się w barażach o III ligę

Tak też wyszło później na boisku, choć kibice obejrzeni dosyć wyrównane spotkanie, w którym obie ekipy stwo-

rzyły sobie szanse na gola. W 38. minucie po dośrodkowaniu z rzutu różnego Piotra Kornackiego, głową do siatki trafił Przemysław Śliwiński. Drużyna Oskara Przysucha objęła prowadzenie i nie oddała go już do końca. Wynik końcowy 1:0 dla gospodarzy.

Remis w ostatnim domowym spotkaniu ligowym w tym sezonie zanotowali gracze Orła Baniocha. Już w 9 minucie spotkania Orzeł wyszedł na prowadzenie za sprawą trafienia Cezarego Michalaka. Zawodnicy KS Raszyn wyrównali niedługo później i taki rezultat utrzymał się do końca starcia.

Już w ten weekend rozstrzygnie się, czy MKS zagra w barażach z Żąbkovia

Żąbki, czy Mławianką Mława. Bezsrodeczna potyczka pomiędzy tymi dwoma zespołami odbędzie się 18 czerwca o godzinie 17.00. Wygrany wchodzi do baraży o III ligę (w przypadku remisu przechodzi mająca o 1 punkt więcej Żąbkovia).

Rafał Lipski

## NAJBLIŻSZE MECZE PIŁKARSKIE DRUŻYN Z POWIATU PIASECZYŃSKIEGO:

IV liga:

MKS Piaseczno – Mszczonowianka Mszczonów (18 czerwca 17.00)

Tygrys Huta Mińska – Orzeł Baniocha (16 czerwca 13.00)

Liga okręgowa:

Korona Góra Kalwaria – GLKS Nadarzyn (19 czerwca 17.00)

Sparta Jazgarzew – GKS Podolszyn (19 czerwca 17.00)

KS Blizne – Laura Chylice (19 czerwca 17.00)

A-klasa:

MKS Piaseczno II – Sarmata Warszawa (18 czerwca 13.00)

City Wilanów – Jedność Żabieniec (18 czerwca 15.00)

Perła Złotokłos – UKS Tarczyn (19 czerwca 13.00)

B-klasa:

City Wilanów II – Nadstal Krzaki Czaplinkowskie (15 czerwca 18.30)

Korona Góra Kalwaria II – Amigos Warszawa (15 czerwca 19.00)

Victoria Głogów – Jedność Żabieniec II (18 czerwca 13.00)

UKS Łady – Urzeczce Gassy (18 czerwca 13.00)

Grom Prace Małe – Piorun Warszawa (18 czerwca 13.00)

Kosa Konstancin – Delta Warszawa (18 czerwca 13.00)

Walka Kosów – Perła Złotokłos II (18 czerwca 13.00)

SRS Zamienie – SF Wilanów (18 czerwca 13.00)

R E K L A M A

O G Ł O S Z E N I E



## PRZYDATNE TELEFONY

**„KASIA”**  
SKLEP  
PAPIERNICZY

ZAPRASZA:  
pn.-pt. 10:00-18:00,  
sob. 10:00-14:00

PIASECZNO, ul. Staszica 3  
883 885 558, 22 756 27 01

POŻYCZKA bez BIK  
do 25 000 zł  
dostępna teraz ON LINE  
517 883 402

szczegóły u przedstawiciela  
RRSO 106,60%

**ROWERY ANNA**  
- serwis i sprzedaż  
ZALEŚIE GÓRNE  
ul. Jesionowa 3  
tel. 572 872 204, 504 011 340  
pn.-pt. 9-18, sob.10-14

**KRIS CAR** 503 333 600 We speak English  
mechanika pojazdowa

SERWIS KLIMATYZACJI  
OZONOWANIE, DEZYNFEKCJA

WYMIANA OPON  
RUN FLAT DO 22"

Bielawa, ul. Lipowa 5, 05-520 Konstancin-Jeziorna www.kriscar.waw.pl

Największy wybór akcesoriów do telefonów  
Kościszki 29, Piaseczno  
513 557 755

TWOJA OFERTA  
zadzwoń:  
786 202 606

AUTOMATYKA DO BRAM  
wiodących producentów  
CAME, NICE, FAAC  
Sprzedaż, serwis, montaż  
www.automaty-napedy.pl  
tel. 790 331 339

**EKO BUD**  
PROFESJONALNE SYSTEMY OCIEPLEN  
DOCIEPLANIE BUDYNKÓW  
ELEWACJE, PODDASZA  
www.ekobud.waw.pl

501 62 45 62

**M ARMUREK**  
KAMIENIARSTWO

Stefanowo, ul. Graniczna 31E  
tel. 882 326 247  
Grodzisk Mazowiecki, ul. Królewska 18A  
tel. 508 249 747

□ NAGROBKI  
□ LITERNICTWO  
□ RZEŻBA  
□ MUROWANIE GROBÓW  
www.marmurek.eu

## OBWIESZCZENIE STAROSTY PIASECZYŃSKIEGO

Na podstawie art. 11f ust. 3 i 4 ustawy z dnia 10 kwietnia 2003 r. o szczególnych zasadach przygotowania i realizacji inwestycji w zakresie dróg publicznych (t.j. Dz.U. z 2022 r., poz. 176) zawiadamia się, że w dniu **10 czerwca 2022 r.**, na wniosek Burmistrza Miasta i Gminy Piaseczno została wydana decyzja nr **23/2022** (nr rej. ARB.6740.1.35.2019.KS), o zezwoleniu na realizację inwestycji drogowej polegającej na: **budowa drogi gminnej łączącej ul. Szkolną i ul. Fabryczną w Piasecznie, w zakresie:**

- drogi gminnej klasy D – na doc. od km 0+000,00 (skrzyżowanie z ul. Szkolną), do km 0+074,22 (skrzyżowanie z ul. Fabryczną),
- budowy sieci kanalizacji deszczowej,
- przebudowy sieci kanalizacji sanitarnej,
- budowy sieci elektroenergetycznej – oświetlenie uliczne,
- przebudowy sieci elektroenergetycznej – usunięcie kolizji,
- budowy sieci telekomunikacyjnej – kanał technologiczny,
- przebudowy sieci telekomunikacyjnej – usunięcie kolizji

Działki przeznaczone pod realizację inwestycji drogowej:

w liniach rozgraniczających projektowanej drogi:  
drukami wytłuszczonym – pod przejęcie przez jednostkę samorządu terytorialnego – Gminę Piaseczno, w nawiasach podano nr działki po podziale (po średniku działki po podziale poza inwestycją pozostające przy aktualnym właścicielu), oznaczone wg katastru nieruchomości numerami:  
jednostka ewidencyjna Piaseczno miasto, obręb 16: 85 (85/2; 85/1), 87 (87/3; 87/4)

poza liniami rozgraniczającymi projektowanej drogi:

jednostka ewidencyjna Piaseczno miasto, obręb 16: 19, 72/3, 72/4, 1/29, 1/20, 1/6  
jednostka ewidencyjna Piaseczno miasto, obręb 15: 21/119, 21/9.

Z treścią decyzji nr **23/2022** z dnia **10 czerwca 2022 r.** na realizację inwestycji drogowej oraz załączonymi do niej materiałami można zapoznać się w Kancelarii Architektoniczno-Budowlanej na parterze Starostwa Powiatowego w Piasecznie, ul. Chyliczkowska 14, 05-500 Piaseczno.

Od ww. decyzji służy prawo wniesienia odwołania do Wojewody Mazowieckiego, za moim pośrednictwem, (Starosta Piaseczyński, ul. Chyliczkowska 14, 05-500 Piaseczno), w terminie 14 dni od dnia jej publicznego ogłoszenia.

Zgodnie z art. 49 ustawy Kodeks postępowania administracyjnego doręczenie uważa się za dokonane po upływie czternastu dni od dnia publicznego ogłoszenia.

Działając na podstawie art. 17 ust. 1 ustawy z dnia 10 kwietnia 2003 r. o szczególnych zasadach przygotowania i realizacji inwestycji w zakresie dróg publicznych, nadano niniejszej decyzji rygor natychmiastowej wykonalności. Wobec powyższego, decyzja niniejsza:

- zobowiązuje do niezwłocznego wydania nieruchomości,
- uprawnia do faktycznego objęcia nieruchomości w posiadanie przez właściwego zarządcę drogi,
- uprawnia do rozpoczęcia robót budowlanych.

Z up. Starosty Piaseczyńskiego mgr inż. Sylwia Moszczyńska-Staś  
Naczelnik Wydziału Architektoniczno-Budowlanego

Nr rej. ARB.6740.1.35.2019.KS

Publiczne obwieszczenie nastąpiło w dniu: 15.06.2022 r.

## DAM PRACĘ

POSZUKUJEMY OSÓB Z ORZECZENIEM O NIEPEŁNOSPRAWNOŚCI DO OCHRONY MAŁYCH BUDÓW W GRODZISK MAZ./ZABIA WOLA LUB GRODZISK MAZ./NATOLIN. NIE WYMAGAMY DOŚWIADCZENIA. TEL. 884 602 126

Do pracy przy budowie linii elektroenergetycznych nN w pow. piaseczyńskim, elektromontera lub pracownika fizycznego do przyuczenia zawodu tel. 660-939-117

Firma poszukuje osoby do sprzątnięcia biur i pomieszczeń socjalnych. Praca na 3/4 etatu, umowa o pracę. Praca w Solcu k. Szymanowa. Zadzwoń na nr 501 631 374

Zatrudnię kierowcę, konwojenta, tel. 22 726 86 36, 22 726 83 42

Piekarnia Łazy k. Magdaleny zatrudni piekarza i kierowcę tel. 506 59 55 55

Piekarnia Łazy k. Magdaleny zatrudni piekarza tel. 506 59 55 55

Pracowników do ekip serwis wentylacji - bez doświadczenia tel. 601 923 395

Zatrudnimy od zaraz elektryków, pomocników elektryka, wymagane Prawo Jazdy. 668461868

Praca w sklepie spożywczym, dobre wynagrodzenie, 504012187

Ekspedientka, Wólka Kozodawska, tel. 508 288 773

Ekspedientka, Zalesie Dolne, tel. 508 288 773

Producent gablot poszukuje montera, Konstancin, tel. 22 754 46 70

Pracownik sprząający miasto w Piasecznie, umowa o pracę do 4200 zł/brutto/miesięcznie, tel: 605333429

Zatrudnię pracowników do zakładu mięsnego w Górze Kalwarii, wykwalifikowanych i do przyuczenia, tel. 606 259 458

## USŁUGI

AUTOMATYKA, napędy do bram - przesuwanych, garażowych, dwuskrzydłowych. Sprzedaż, montaż i serwis, tel. 790 331 339

Pozwolenia na użytkowanie dla starych domów. Legalizacje samowoli budowlanych sprzed lat, tel. 695 451 655

Ekipa murarzy przyjmie zlecenie na budowę domów i remonty wykończeniowe w sezonie 2022. Tel. 665 183 980

BEZPYŁOWE CYKLINOWANIE, REMONTY od A do Z. TADEUSZ BIAŁOGRODZKI Tel. 502 093 588, 22 756 57 63

Wycinka drzew, sprzątnięcie gałęzi z rębakiem, ogrody- pelen zakres Tel. 694 910 163

Automatyczne nawadnianie ogrodów, oczka wodne, ogrody. Tel. 504 01 02 01

Elewacje - docieplenia budynków - solidnie - tanio - 602-482-572

Anteny wideo domofony montaż naprawa 603375875

Docieplenie Budynków 795 96 96 96

KUCHNIE, SZAFY, GARDEROBY, PANELE, MEBLE NA WYMIAR, TEL. 723 533 233  
Cyklinowanie, remonty tel. 510 128 912  
Docieplenie budynków, malowanie elewacji, podbitka, poddasza tel. 501624562  
Koszenie i porządkowanie działek tel. 501 314 711

Ogrodzenia, panele ogrodzeniowe, siatka + montaż producent tel. 503 572 046

Docieplenie poddaszy pianą, wylewki tel. 607 378 288

Wywóz gałęzi, ogrodnicze, koszenie 519874891

Malarskie tanio tel. 22 7277747, 501 976 533

PRANIE - CZYSZCZENIE dywanów, tapicerki meblowej i samochodowej 508 65 20 30

ALARMY, KAMERY, DOMOFONY 600 421 203

KOMINIARZ, TEL. 781 495 997

Wylewki betonowe agregatem, tel. 600 872 737

Mycie, malowanie elewacji tel. 505 591 721

GLAZURA, REMONTY TEL. 601 219 482

Dachy, podbitka, sprzedaż, tel. 692 194 998

Wywozimy graty z chaty tel. 505 591 721

Tynki gipsowe i tradycyjne 604415352

Elektryk tel. 666 890 886

Kominiarz tel. 500 214 632

HYDRAULIK TEL. 735 392 792

Wycinka drzew tel. 505 591 721

Przeprowadzki tel. 505 591 721

Remonty, budowlane, ogrodzenia, tel. 513 137 581

Naprawa, krycie dachu, tel. 511 928 895

Dachy - pokrycia, naprawy, tel. 502 473 605

Dachy papą termozgrzewalną, tel. 502 473 605

Malowanie, hydraulika, remonty, tel. 501 050 907

Cyklinowanie, remonty, tel. 510 128 912

Hydraulik, naprawy, tel. 698 185 911

Naprawa pralek, tel. 602 322 951

Docieplenie budynków, szybko, tanio, solidnie, tel. 502 053 214

Naprawa dachów, rynny, obróbki, papa termozgrzewalna, tel. 729 45 99 83

## KUPIĘ

Antyki wszelkie za gotówkę kupię, tel. 504 017 418

## SPRZEDAM

Węgiel, ekogroszek, koks Skład Węgla Prażmów tel. 22-727-07-00

## AUTO-MOTO KUPIĘ

AUTO-KASACJA SKUP-AUT LEGALNA FIRMA 515 514 100

Skup aut za gotówkę szybko dojazd i wycena tel. 533 525 533

Skup kamperów, przyczep kempingowych 505 530 300

Skup aut na kasację 508206738

Skup aut 2010-2021r. 505 530 300

## AUTO-MOTO SPRZEDAM

Sprzedam samochód Jaguar XF 2009 r., 220 tys., pełna opcja, cena 32 tys. tel. 501 194 895

## NIERUCHOMOŚCI WYNAJEM

PESEL, Meld, Umowa - 720 90 80 80

1-ka 650, Para 400/Os + Licz 885828884

Podnajmę powierzchnię w funkcjonującym salonie kosmetycznym w Piasecznie przy bazarku na Szkolnej na przedłużeniu rzęs, brwi, makijaż permanentny lub inne propozycje tel. 501 156 766

## NIERUCHOMOŚCI SPRZEDAM

Sprzedaję miejsc postojowych na terenie Piaseczna tel. 570 810 870

Działki budowlane 800 m2 i działki rekreacyjne k. Prażmowa, tel. 602 770 361, 791 394 794

## NAUKA

Matematyka, 664 438 144

## ZDROWIE

PROTEZY ZĘBOWE NAPRAWA. PIASECZNO TEL. 502 031 221

## RÓŻNE

Wywożę złom, kaloryfery, stare piece, lodówki, elektro-złom. Tel. 669 445 400

Wynajmę Salę Weselną na 300 osób + 36 miejsc hotelowych lub zorganizuję przyjęcie Biały Dworek w Prażmowie tel. 212-202-966

## MATRYMONIALNE

Szukam partnerki 50+ Tel. 792 560 466

## FINANSE

Kredyty tel. 513 654 277

Oddłużanie z pożyczek pozabankowych 733-150-555

**DOŁĄCZ DO ZESPOŁU OPIEKUNÓW SENIORÓW!**  
Ty pomożesz im spędzić doświadczone życie na każdym etapie starości.  
Zdobądź wiedzę z zakresu doświadczenia i lojalności.  
ZADZWOŃ! WARSZAWA, TEL. 506 288 919

**Samodzielny Publiczny Zakład Opieki Zdrowotnej w Chynowie**  
zatrudni  
**fizjoterapeutę**  
do powstającego gabinetu fizjoterapii w Drwałowie  
Wszelkie informacje pod nr tel. 509 544 699

**MARK PROTETIK®**  
Pracownia Ortopedyczna KONSTANCIN  
Pracownia Ortopedyczna Mark Protetik poszukuje osoby do pracy o profilu ogólnym.  
DO ZADAŃ BĘDĄ NALEŻAŁY:  
• pomoc przy wykonywaniu zaopatrzenia ortopedycznego (gorsety ortopedyczne, wkładki, orzezy)  
• przygotowanie materiałów do wykonania produktu (wylewanie gipsu, obróbka materiałów itd.)  
WYMAGANIA:  
• wykształcenie średnie lub wyższe  
• duże zdolności manualne  
• mile widziane doświadczenie na stanowisku: technik ortopeda  
• prawo jazdy kategorii  
• kreatywność  
OFERUJEMY:  
• praca w firmie o ustabilizowanej pozycji na rynku i cieszącej się dobrą renomą  
• zatrudnienie na umowę o pracę  
• komfortowe warunki i przyjazną atmosferę pracy  
• praca od poniedziałku do piątku w godz. 8-16  
• szereg szkoleń  
Osoby bez żadnego doświadczenia, także mile widziane.  
Kontakt: 606730706, konsultacje@markprotetik.pl

**OPERATOR PRODUKCJI PÓŁPRZEWODNIKÓW**  
- zdolności manualne,  
- umowa o pracę,  
- praca na jedną zmianę.  
CV prosimy przesłać na adres: kadry@kubaralamina.com

**Przełęcz PIASECZYŃSKI**  
zatrudni  
**SPECJALISTĘ ds. sprzedaży powierzchni reklamowej**  
Twoim zadaniem będzie:  
→ Sprzedaż powierzchni reklamowej do gazety  
→ Aktywne pozyskiwanie klientów  
→ Opieka nad powierzonymi klientami  
→ Realizacja celów sprzedażowych  
Czego oczekujemy?  
→ Kreatywności  
→ Doświadczenia w sprzedaży telefonicznej / bezpośredniej  
→ Umiejętności nawiązywania kontaktów  
A co oferujemy?  
→ Umowę o pracę lub inną jak wolisz  
→ Atrakcyjne wynagrodzenie podstawa + prowizja  
→ Pakiet medyczny po okresie próbnym  
→ Ciekawą, pełną wyzwań pracę w dynamicznie rozwijającej się firmie  
→ Współpracę z profesjonalistami  
→ Przyjazną atmosferę pracy  
CV: m.komisarczyk@przelecdpiaseczynski.pl

**NIERUCHOMOŚCI LUKSUS**  
www.luksus.com.pl  
Domy  
• Wola Mrokowska segment 120m kw. działka 150m kw. 669.000 zł  
• Zgorzała segment 82m kw. działka 110m kw. 770.000 zł  
• Łoziska 146m kw. działka 921m kw. 1.050.000 zł  
• Piaseczno 200m kw. działka 1426m kw. 1.400.000 zł  
• Zalesie Dolne 300m kw. działka 2718m kw. 1.490.000 zł  
• Piaseczno 251m kw. działka 1000m kw. 1.698.000 zł  
Działki  
• Nowe Racibory budowlana 1000m kw. 100.000 zł  
• Grochowa budowlana 1500m kw. 180.000 zł  
• Łoś budowlana 1226m kw. 240.000 zł  
• Gołków budowlana 1251m kw. 299.900 zł  
• Sołec budowlana 1500m kw. 399.000 zł  
• Jesówka budowlana 2752m kw. 480.000 zł  
• Piaseczno budowlana 1431m kw. 590.000 zł  
Piaseczno, ul. Kościuszki 21  
022 750 20 23

## INFORMACJA

Starosta Piaseczyński działając na podstawie art. 35 ust. 1 i 2 ustawy z dnia 21 sierpnia 1997 r. o gospodarce nieruchomościami (t.j. Dz. U. z 2021r. poz. 1899) informuje, iż na tablicy ogłoszeń w siedzibie Starostwa Powiatowego w Piasecznie, ul. Chyliczkowska 14 oraz na stronie internetowej www.piaseczno.pl, zamieszczony został wykaz dot. nieruchomości Skarbu Państwa przeznaczonych:

- do oddania w dzierżawę, na okres do 3 lat, stanowiącej działkę ew. nr 33/23 z obrębku 0002 Aleksandrów, gm. Góra Kalwaria
- do oddania w dzierżawę, na okres do 3 lat, stanowiącej działkę ew. nr 33/4 z obrębku 0002 Aleksandrów, gm. Góra Kalwaria

Powyższy wykaz został podany do publicznej wiadomości na okres od 15.06.2022 r. do 06.07.2022 r. oraz zamieszczony na stronie podmiotowej Wojewody w Biuletynie Informacji Publicznej przez okres 21 dni.

Starosta Piaseczyński Ksawery Gut

## INFORMACJA

Starosta Piaseczyński działając na podstawie art. 35 ust. 1 ustawy z dnia 21 sierpnia 1997 r. o gospodarce nieruchomościami (t.j. Dz. U. z 2021 r., poz. 1899) informuje, że na tablicy ogłoszeń w siedzibie Starostwa Powiatowego w Piasecznie, ul. Chyliczkowska 14 oraz na stronie internetowej www.piaseczno.pl w Biuletynie Informacji Publicznej w zakładce Oferty nieruchomości-Oferty dzierżawy, zamieszczony został wykaz nieruchomości Skarbu Państwa przeznaczonych do wydzierżawienia na okres 3 lat, dot. działek nr 15/14 nr 14/20 z obrębku Złotokłos gm. Piaseczno.

Powyższy wykaz został podany do publicznej wiadomości na okres od 15.06.2022 r. do 06.07.2022 r. oraz zamieszczony na stronie podmiotowej Wojewody w Biuletynie Informacji Publicznej przez okres 21 dni. Termin składania ofert upływa 07.07.2022 r.

Starosta Piaseczyński Ksawery Gut

## OGŁOSZENIE BURMISTRZA MIASTA I GMINY GÓRA KALWARIA

Na podstawie art. 35 ust. 1 i 2 ustawy o gospodarce nieruchomościami z dnia 21 sierpnia 1997 roku (t.j. Dz. U. z 2021 r., poz. 1899 z późn. zm.) informuję, iż na tablicy ogłoszeń Urzędu Miasta i Gminy Góra Kalwaria oraz na stronie internetowej https://bip.gorakalwaria.pl od dnia 15 czerwca 2022 roku zostaje wywieszony na okres 21 dni wykaz lokali użytkowych przeznaczonych do oddania w najem na okres do 3 lat:

**Góra Kalwaria, ul. 3 Maja 3 lok. 8, działka nr ewid. 98/1, obręb 1-01, KW WA5M/00252164/0 o powierzchni użytkowej 14,00 m<sup>2</sup>.**

Ogłoszenie wywiesza się na tablicy ogłoszeń Urzędu Miasta i Gminy Góra Kalwaria, w prasie lokalnej oraz na stronie internetowej https://bip.gorakalwaria.pl w dniach 15 czerwca 2022 r. - 6 lipca 2022 r.

Burmistrz Miasta i Gminy Góra Kalwaria Arkadiusz Strzyżewski

**GARAŻE BLASZAKI KOMÓRKI**  
CENY PRODUCENTA  
tel. 609 527 642




# NAGRODY ZA ŚWIADECTWA

## 25 CZERWCA, 12:00-18:00

Przynieś aktualne świadectwo szkolne  
i odbierz bon o wartości 30 zł na zakupy oraz upominek:  
hamak wodny lub markową bombonierkę.

Pula nagród do wyczerpania zapasów.

 Znajdź nas i polub na FB

Centrum Handlowe Auchan Piaseczno, ul. Puławska 46

[auchanpiaseczno.pl](http://auchanpiaseczno.pl)